

Филиал публично-правовой компании "Роскадастр" по Красноярскому краю

полное наименование органа регистрации прав

Выписка из Единого государственного реестра недвижимости об объекте недвижимости

Сведения о характеристиках объекта недвижимости

На основании запроса от 19.01.2026, поступившего на рассмотрение 19.01.2026, сообщаем, что согласно записям Единого государственного реестра недвижимости:

Раздел 1 Лист 1

Сооружение			
вид объекта недвижимости			
Лист № 1 раздела 1	Всего листов раздела 1: 5	Всего разделов: 4	Всего листов выписки: 186
19.01.2026г. № КУВИ-001/2026-4534278			
Кадастровый номер:	24:55:0000000:49436		
Номер кадастрового квартала:	24:55:0000000		
Дата присвоения кадастрового номера:	18.06.2015		
Ранее присвоенный государственный учетный номер:	Условный номер 24-24/038-24/038/001/2015-4057		
Местоположение:	Красноярский край, город Норильск, район Центральный, от здания АТСЭ-46 по улице Комсомольская 33 "Б" до улиц: Нансена, Молодежный проезд, Солнечный проезд, Набережная Урванцева, Красноярская, Орджоникидзе, площадь Metallургов, Комсомольская, Завенягина, Ленинский проспект, Советская, Мира, Богдана Хмельницкого, Кирова, Московская, Талнахская, Ветеранов, 50 лет Октября, Пушкина, Севастопольская, Вальковское шоссе, Озерная, Югославская		
Площадь:	данные отсутствуют		
Основная характеристика (для сооружения):	тип	значение	единица измерения
	протяженность	84770	в метрах
Назначение:	7.8. сооружения связи		
Наименование:	Линейно-кабельные сооружения АТСЭ-46		
Количество этажей, в том числе подземных этажей:	данные отсутствуют		
Год ввода в эксплуатацию по завершении строительства:	1992		
Год завершения строительства:	данные отсутствуют		
Кадастровая стоимость, руб.:	7060968.69		



ДОКУМЕНТ ПОДПИСАН
ЭЛЕКТРОННОЙ ПОДПИСЬЮ

Сертификат: 0091AAF5A599507BC7E6D39D2DFA052F9A

Владелец: ФЕДЕРАЛЬНАЯ СЛУЖБА ГОСУДАРСТВЕННОЙ
РЕГИСТРАЦИИ, КАДАСТРА И КАРТОГРАФИИ
Действителен: с 16.09.2025 по 10.12.2026

полное наименование должности

инициалы, фамилия

Сооружение			
вид объекта недвижимости			
Лист № 2 раздела 1	Всего листов раздела 1: 5	Всего разделов: 4	Всего листов выписки: 186
19.01.2026г. № КУВИ-001/2026-4534278			
Кадастровый номер:		24:55:0000000:49436	
Кадастровые номера иных объектов недвижимости, в пределах которых расположен объект недвижимости:		24:55:0402012:22, 24:55:0402012:20, 24:55:0402012:16, 24:55:0402012:1, 24:55:0402011:2924, 24:55:0402011:101, 24:55:0402011:100, 24:55:0402011:99, 24:55:0402011:98, 24:55:0402011:96, 24:55:0402011:95, 24:55:0402011:93, 24:55:0402011:92, 24:55:0402011:88, 24:55:0402011:87, 24:55:0402011:86, 24:55:0402011:85, 24:55:0402011:83, 24:55:0402011:82, 24:55:0402011:81, 24:55:0402011:80, 24:55:0402011:79, 24:55:0402011:78, 24:55:0402011:74, 24:55:0402011:73, 24:55:0402011:71, 24:55:0402011:70, 24:55:0402011:69, 24:55:0402011:68, 24:55:0402011:67, 24:55:0402011:65, 24:55:0402011:61, 24:55:0402011:60, 24:55:0402011:59, 24:55:0402011:52, 24:55:0402004:266, 24:55:0402004:263, 24:55:0402004:251, 24:55:0402004:248, 24:55:0402004:247, 24:55:0402004:243, 24:55:0402004:196, 24:55:0402004:194, 24:55:0402004:159, 24:55:0402004:85, 24:55:0402002:97, 24:55:0402002:84, 24:55:0402002:83, 24:55:0402002:79, 24:55:0402002:78, 24:55:0402001:150, 24:55:0402001:149, 24:55:0402001:137, 24:55:0402001:136, 24:55:0402001:135, 24:55:0402001:113, 24:55:0402001:112, 24:55:0000000:181, 24:55:0000000:129, 24:55:0000000:192, 24:55:0000000:147, 24:55:0000000:44, 24:55:0401001:1015, 24:55:0401001:993, 24:55:0401001:206, 24:55:0401001:204, 24:55:0401001:200, 24:55:0401001:199, 24:55:0401001:197, 24:55:0401001:196, 24:55:0401001:195, 24:55:0401001:194, 24:55:0401001:193, 24:55:0401001:192, 24:55:0401001:191, 24:55:0401001:190, 24:55:0401001:189, 24:55:0401001:188, 24:55:0401001:187, 24:55:0401001:186, 24:55:0401001:185, 24:55:0401001:184, 24:55:0401001:183, 24:55:0401001:182, 24:55:0401001:181, 24:55:0401001:180, 24:55:0401001:179, 24:55:0401001:178, 24:55:0401001:177, 24:55:0401001:176	
		24:55:0401001:175, 24:55:0401001:174, 24:55:0401001:173, 24:55:0401001:172, 24:55:0401001:171, 24:55:0401001:170, 24:55:0401001:169, 24:55:0401001:165, 24:55:0401001:164, 24:55:0401001:141, 24:55:0000000:212, 24:55:0401001:44, 24:55:0401001:41, 24:55:0401001:40, 24:55:0401001:25, 24:55:0000000:52, 24:55:0000000:133, 24:55:0402012:83, 24:55:0402012:81, 24:55:0402012:78, 24:55:0402012:77, 24:55:0402012:76, 24:55:0402012:73, 24:55:0402012:72, 24:55:0402012:71, 24:55:0402012:70, 24:55:0402012:69, 24:55:0402012:67, 24:55:0402012:66, 24:55:0402012:65, 24:55:0402012:64, 24:55:0402012:63, 24:55:0402012:62, 24:55:0402012:61, 24:55:0402012:60, 24:55:0402012:59, 24:55:0402012:58, 24:55:0402012:57, 24:55:0402012:56, 24:55:0402012:55, 24:55:0402012:54, 24:55:0402012:53, 24:55:0402012:52, 24:55:0402012:51, 24:55:0402012:50, 24:55:0402012:49, 24:55:0402012:48, 24:55:0402012:47, 24:55:0402012:46, 24:55:0402011:50, 24:55:0402011:44, 24:55:0402011:42, 24:55:0402011:40, 24:55:0402011:19, 24:55:0402009:1, 24:55:0402009:2231, 24:55:0402009:2207, 24:55:0402009:2206, 24:55:0000000:185, 24:55:0402009:99, 24:55:0402009:93, 24:55:0402009:92, 24:55:0402009:91, 24:55:0402007:43, 24:55:0402007:40, 24:55:0402004:6472, 24:55:0402004:4567, 24:55:0402004:4566, 24:55:0402004:4564, 24:55:0402004:385, 24:55:0402004:381, 24:55:0402004:380, 24:55:0402004:376, 24:55:0402004:369, 24:55:0402004:368, 24:55:0402004:359, 24:55:0402004:356, 24:55:0402004:354, 24:55:0402004:351, 24:55:0402004:350, 24:55:0402004:349, 24:55:0402004:348, 24:55:0402004:341, 24:55:0402004:340, 24:55:0402004:339, 24:55:0402004:338, 24:55:0402004:335, 24:55:0402004:334, 24:55:0402004:333, 24:55:0402004:332	



ДОКУМЕНТ ПОДПИСАН
ЭЛЕКТРОННОЙ ПОДПИСЬЮ

Сертификат: 0091AAF5A599507BC7E6D39D2DFA052F9A

Владелец: ФЕДЕРАЛЬНАЯ СЛУЖБА ГОСУДАРСТВЕННОЙ
РЕГИСТРАЦИИ, КАДАСТРА И КАРТОГРАФИИ
Действителен: с 16.09.2025 по 10.12.2026

полное наименование должности

инициалы, фамилия

Сооружение			
вид объекта недвижимости			
Лист № 3 раздела 1	Всего листов раздела 1: 5	Всего разделов: 4	Всего листов выписки: 186
19.01.2026г. № КУВИ-001/2026-4534278			
Кадастровый номер:		24:55:0000000:49436	
		24:55:0402004:331, 24:55:0402004:329, 24:55:0402004:328, 24:55:0402004:327, 24:55:0402004:326, 24:55:0402004:325, 24:55:0402004:324, 24:55:0402004:323, 24:55:0402004:322, 24:55:0402004:321, 24:55:0402004:320, 24:55:0402004:318, 24:55:0402004:317, 24:55:0402004:316, 24:55:0402004:313, 24:55:0402004:312, 24:55:0402004:311, 24:55:0402004:310, 24:55:0402004:307, 24:55:0402004:306, 24:55:0402004:304, 24:55:0402004:303, 24:55:0402004:302, 24:55:0402004:300, 24:55:0402004:298, 24:55:0402004:297, 24:55:0402004:296, 24:55:0402004:294, 24:55:0402004:293, 24:55:0402004:291, 24:55:0402004:289, 24:55:0402004:288, 24:55:0402004:287, 24:55:0402004:285, 24:55:0402004:284, 24:55:0402004:283, 24:55:0402004:281, 24:55:0402004:279, 24:55:0402004:278, 24:55:0402004:276, 24:55:0402004:275, 24:55:0402004:274, 24:55:0402004:271, 24:55:0402004:270, 24:55:0402004:269, 24:55:0402004:267, 24:55:0402009:90, 24:55:0402009:87, 24:55:0402009:86, 24:55:0402009:85, 24:55:0402009:84, 24:55:0402009:83, 24:55:0402009:81, 24:55:0402009:80, 24:55:0402009:79, 24:55:0402009:78, 24:55:0402009:77, 24:55:0402009:76, 24:55:0402009:73, 24:55:0402009:64, 24:55:0402007:3380, 24:55:0402007:173, 24:55:0402007:171, 24:55:0402007:167, 24:55:0402007:164, 24:55:0402007:153, 24:55:0402007:151, 24:55:0402007:144, 24:55:0402007:143, 24:55:0402007:139, 24:55:0402007:137, 24:55:0402007:136, 24:55:0402007:135, 24:55:0402012:44, 24:55:0402012:42, 24:55:0402012:41, 24:55:0402012:36, 24:55:0402012:33, 24:55:0402012:32, 24:55:0402012:30, 24:55:0402012:28, 24:55:0402012:26, 24:55:0402012:24, 24:55:0402012:23, 24:55:0402007:134, 24:55:0402007:121, 24:55:0402007:113, 24:55:0402007:112, 24:55:0402007:111, 24:55:0402007:110	
		24:55:0402007:109, 24:55:0402007:101, 24:55:0402007:87, 24:55:0402022:18, 24:55:0402022:15, 24:55:0402017:1, 24:55:0402016:7496, 24:55:0402016:7495, 24:55:0402016:286, 24:55:0402016:285, 24:55:0402016:283, 24:55:0402016:282, 24:55:0402016:279, 24:55:0402016:277, 24:55:0402016:272, 24:55:0402016:271, 24:55:0402016:270, 24:55:0402016:269, 24:55:0402016:268, 24:55:0402016:267, 24:55:0402016:266, 24:55:0402016:265, 24:55:0402016:264, 24:55:0402016:263, 24:55:0402016:262, 24:55:0402016:261, 24:55:0402016:260, 24:55:0402016:259, 24:55:0402016:258, 24:55:0402016:257, 24:55:0402016:256, 24:55:0402016:255, 24:55:0402016:254, 24:55:0402016:253, 24:55:0402016:252, 24:55:0402016:251, 24:55:0402016:250, 24:55:0402016:249, 24:55:0402016:248, 24:55:0402016:246, 24:55:0402016:205, 24:55:0402016:204, 24:55:0402016:203, 24:55:0402016:202, 24:55:0402016:201, 24:55:0402016:200, 24:55:0402016:199, 24:55:0402016:198, 24:55:0402016:197, 24:55:0402016:196, 24:55:0402016:195, 24:55:0402016:194, 24:55:0402016:193, 24:55:0402016:192, 24:55:0402016:191, 24:55:0402016:190, 24:55:0402016:189, 24:55:0402016:188, 24:55:0402016:183, 24:55:0402016:181, 24:55:0402016:180, 24:55:0402016:179, 24:55:0402016:177, 24:55:0402016:175, 24:55:0402016:174, 24:55:0402016:172, 24:55:0402016:163, 24:55:0402016:162, 24:55:0402016:159, 24:55:0402016:154, 24:55:0402016:149, 24:55:0402016:147, 24:55:0402016:140, 24:55:0402016:137, 24:55:0402016:134, 24:55:0402016:126, 24:55:0402016:125, 24:55:0402016:120, 24:55:0402016:112, 24:55:0402016:110, 24:55:0402016:108, 24:55:0402016:101, 24:55:0402016:70, 24:55:0402016:5, 24:55:0402016:3, 24:55:0402016:2, 24:55:0402015:98, 24:55:0402015:96, 24:55:0402016:243, 24:55:0402016:242	



ДОКУМЕНТ ПОДПИСАН
ЭЛЕКТРОННОЙ ПОДПИСЬЮ

Сертификат: 0091AAF5A599507BC7E6D39D2DFA052F9A

Владелец: ФЕДЕРАЛЬНАЯ СЛУЖБА ГОСУДАРСТВЕННОЙ
РЕГИСТРАЦИИ, КАДАСТРА И КАРТОГРАФИИ
Действителен: с 16.09.2025 по 10.12.2026

полное наименование должности

инициалы, фамилия

Сооружение			
вид объекта недвижимости			
Лист № 4 раздела 1	Всего листов раздела 1: 5	Всего разделов: 4	Всего листов выписки: 186
19.01.2026г. № КУВИ-001/2026-4534278			
Кадастровый номер:		24:55:0000000:49436	
		24:55:0402016:241, 24:55:0402016:240, 24:55:0402016:239, 24:55:0402016:238, 24:55:0402016:237, 24:55:0402016:236, 24:55:0402016:235, 24:55:0402016:234, 24:55:0402016:233, 24:55:0402016:231, 24:55:0402016:230, 24:55:0402016:229, 24:55:0402016:228, 24:55:0402016:227, 24:55:0402016:226, 24:55:0402016:225, 24:55:0402016:224, 24:55:0402016:223, 24:55:0402016:222, 24:55:0402016:221, 24:55:0402016:220, 24:55:0402016:219, 24:55:0402016:218, 24:55:0402016:217, 24:55:0402016:216, 24:55:0402016:215, 24:55:0402016:214, 24:55:0402016:213, 24:55:0402016:210, 24:55:0402016:208, 24:55:0402015:95, 24:55:0402015:94, 24:55:0402015:93, 24:55:0402015:92, 24:55:0402015:91, 24:55:0402015:90, 24:55:0402015:89, 24:55:0402015:88, 24:55:0402015:87, 24:55:0402015:86, 24:55:0402015:85, 24:55:0402015:84, 24:55:0402015:83, 24:55:0402015:82, 24:55:0402015:81, 24:55:0402015:80, 24:55:0402015:79, 24:55:0402015:78, 24:55:0402015:77, 24:55:0402015:76, 24:55:0402015:74, 24:55:0402015:70, 24:55:0402015:69, 24:55:0402015:64, 24:55:0402015:62, 24:55:0402015:60, 24:55:0402015:58, 24:55:0402015:7, 24:55:0402015:6, 24:55:0402015:5, 24:55:0402015:4, 24:55:0402015:2, 24:55:0402014:1030, 24:55:0402014:63, 24:55:0402014:58, 24:55:0402014:57, 24:55:0402014:56, 24:55:0402014:55, 24:55:0402014:54, 24:55:0402014:53, 24:55:0402014:52, 24:55:0402014:51, 24:55:0402014:50, 24:55:0402014:49, 24:55:0402014:48, 24:55:0402014:47, 24:55:0402014:46, 24:55:0402014:45, 24:55:0402014:44, 24:55:0402014:43, 24:55:0402014:42, 24:55:0402014:41, 24:55:0402014:40, 24:55:0402014:36, 24:55:0402014:27, 24:55:0402014:25, 24:55:0402014:23, 24:55:0402014:18, 24:55:0402013:1810, 24:55:0402013:1543	
		24:55:0402013:1542, 24:55:0402013:340, 24:55:0402013:321, 24:55:0402013:320, 24:55:0402013:319, 24:55:0402013:318, 24:55:0402013:317, 24:55:0402013:316, 24:55:0402013:315, 24:55:0402013:314, 24:55:0402013:313, 24:55:0402013:312, 24:55:0402013:228, 24:55:0402013:143, 24:55:0402013:131, 24:55:0402013:130, 24:55:0402013:112, 24:55:0000000:200, 24:55:0000000:61, 24:55:0402012:2395, 24:55:0402012:2169, 24:55:0401001:1680, 24:55:0402016:7629, 24:55:0000000:49643, 24:55:0000000:49648, 24:55:0402007:4062, 24:55:0402016:7630, 24:55:0000000:49625, 24:55:0402016:7633, 24:55:0402016:7628, 24:55:0000000:49647, 24:55:0402015:2267, 24:55:0401001:1676, 24:55:0401001:1675, 24:55:0402021:973, 24:55:0401001:3010, 24:55:0402012:4510, 24:55:0402015:4264, 24:55:0402015:4267, 24:55:0402016:13144, 24:55:0402016:13154, 24:55:0402012:4529, 24:55:0402011:6254, 24:55:0402016:13179, 24:55:0401001:3068, 24:55:0401001:3073, 24:55:0402012:4540, 24:55:0401001:3084, 24:55:0402016:13286, 24:55:0402021:1197, 24:55:0402021:1198, 24:55:0402012:68, 24:55:0000000:84767, 24:55:0402007:7106, 24:55:0402007:7107, 24:55:0402007:7112, 24:55:0402007:7109, 24:55:0402007:7108, 24:55:0402007:7111, 24:55:0402007:7110, 24:55:0402007:7113, 24:55:0402007:7115, 24:55:0402007:7114, 24:55:0402007:7117, 24:55:0402015:4289, 24:55:0402016:13325, 24:55:0402016:13329, 24:55:0402016:13328, 24:55:0402016:13326, 24:55:0402016:13332, 24:55:0402016:13331, 24:55:0402016:13330, 24:55:0402013:3671, 24:55:0401001:3225, 24:55:0401001:3233, 24:55:0402014:2890, 24:55:0401001:3251, 24:55:0401001:3250, 24:55:0401001:3249, 24:55:0401001:3248	



ДОКУМЕНТ ПОДПИСАН
ЭЛЕКТРОННОЙ ПОДПИСЬЮ

Сертификат: 0091AA5A599507BC7E6D39D2DFA052F9A

Владелец: ФЕДЕРАЛЬНАЯ СЛУЖБА ГОСУДАРСТВЕННОЙ
РЕГИСТРАЦИИ, КАДАСТРА И КАРТОГРАФИИ
Действителен: с 16.09.2025 по 10.12.2026

полное наименование должности

инициалы, фамилия

Сооружение			
вид объекта недвижимости			
Лист № 5 раздела 1	Всего листов раздела 1: 5	Всего разделов: 4	Всего листов выписки: 186
19.01.2026г. № КУВИ-001/2026-4534278			
Кадастровый номер:		24:55:0000000:49436	
Кадастровые номера помещений, машино-мест, расположенных в здании или сооружении:		данные отсутствуют	
Кадастровые номера объектов недвижимости, из которых образован объект недвижимости:		данные отсутствуют	
Кадастровые номера образованных объектов недвижимости:		данные отсутствуют	
Сведения о включении объекта недвижимости в состав предприятия как имущественного комплекса:		данные отсутствуют	
Сведения о включении объекта недвижимости в состав единого недвижимого комплекса:		данные отсутствуют	
Виды разрешенного использования:		данные отсутствуют	
Сведения о включении объекта недвижимости в реестр объектов культурного наследия:		данные отсутствуют	
Сведения о кадастровом инженере:		Дзюбенко Евгений Николаевич, дата завершения кадастровых работ: 08.06.2015	
Статус записи об объекте недвижимости:		Сведения об объекте недвижимости имеют статус "актуальные"	
Особые отметки:		Сведения, необходимые для заполнения разделов: 6 - Сведения о частях объекта недвижимости; 7 - Перечень помещений, машино-мест, расположенных в здании, сооружении; 8 - План расположения помещения, машино-места на этаже (плане этажа), отсутствуют.	
Получатель выписки:		Министерство строительства Красноярского края	



ДОКУМЕНТ ПОДПИСАН
ЭЛЕКТРОННОЙ ПОДПИСЬЮ

Сертификат: 0091AAF5A599507BC7E6D39D2DFA052F9A


Владелец: ФЕДЕРАЛЬНАЯ СЛУЖБА ГОСУДАРСТВЕННОЙ
РЕГИСТРАЦИИ, КАДАСТРА И КАРТОГРАФИИ
Действителен: с 16.09.2025 по 10.12.2026

полное наименование должности

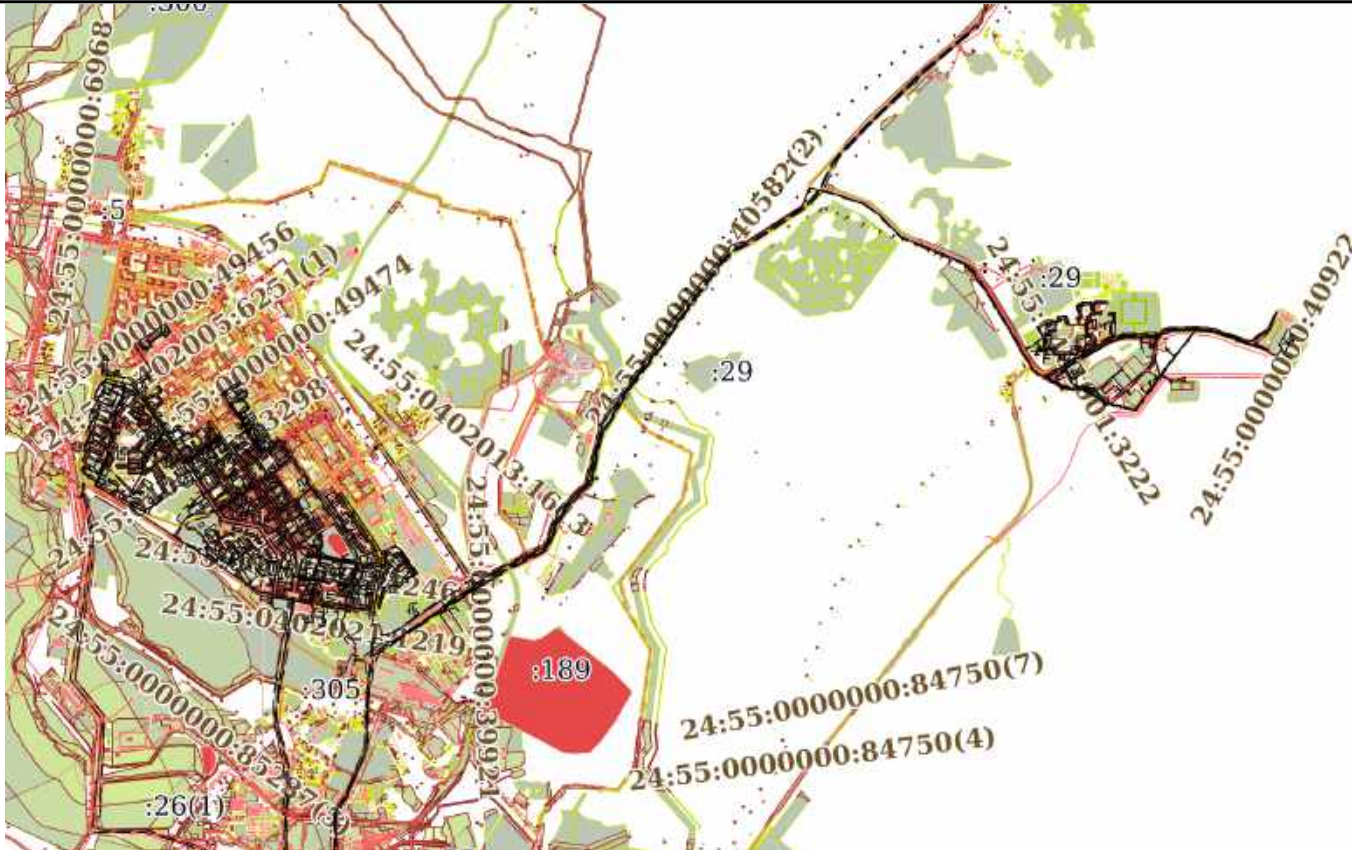
инициалы, фамилия


Выписка из Единого государственного реестра недвижимости об объекте недвижимости
Сведения о зарегистрированных правах

Сооружение			
вид объекта недвижимости			
Лист № 1 раздела 2		Всего листов раздела 2: 1	Всего разделов: 4
Всего листов выписки: 186			
19.01.2026г. № КУВИ-001/2026-4534278			
Кадастровый номер:		24:55:0000000:49436	
1	Правообладатель (правообладатели):	1.1	Акционерное общество "Норильск-Телеком", ИНН: 2457067199, ОГРН: 1082457004101
	Сведения о возможности предоставления третьим лицам персональных данных физического лица:	1.1.1	данные отсутствуют
2	Вид, номер, дата и время государственной регистрации права:	2.1	Собственность 24-24/038-24/038/001/2015-4057/2 01.08.2015 06:22:36
3	Сведения об осуществлении государственной регистрации сделки, права без необходимого в силу закона согласия третьего лица, органа:	3.1	данные отсутствуют
4	Ограничение прав и обременение объекта недвижимости:	не зарегистрировано	
5	Договоры участия в долевом строительстве:	не зарегистрировано	
6	Заявленные в судебном порядке права требования:	данные отсутствуют	
7	Сведения о возможности предоставления третьим лицам персональных данных физического лица	данные отсутствуют	
8	Сведения о возражении в отношении зарегистрированного права:	данные отсутствуют	
9	Сведения о наличии решения об изъятии объекта недвижимости для государственных и муниципальных нужд:	данные отсутствуют	
10	Сведения о невозможности государственной регистрации без личного участия правообладателя или его законного представителя:	данные отсутствуют	
11	Правопритязания и сведения о наличии поступивших, но не рассмотренных заявлений о проведении государственной регистрации права (перехода, прекращения права), ограничения права или обременения объекта недвижимости, сделки в отношении объекта недвижимости:	отсутствуют	

полное наименование должности	 ДОКУМЕНТ ПОДПИСАН ЭЛЕКТРОННОЙ ПОДПИСЬЮ Сертификат: 0091AAF5A599507BC7E6D39D2DFA052F9A Владелец: ФЕДЕРАЛЬНАЯ СЛУЖБА ГОСУДАРСТВЕННОЙ РЕГИСТРАЦИИ, КАДАСТРА И КАРТОГРАФИИ Действителен: с 16.09.2025 по 10.12.2026	инициалы, фамилия

Выписка из Единого государственного реестра недвижимости об объекте недвижимости
Описание местоположения объекта недвижимости

Сооружение			
вид объекта недвижимости			
Лист № 1 раздела 5	Всего листов раздела 5: 1	Всего разделов: 4	Всего листов выписки: 186
19.01.2026г. № КУВИ-001/2026-4534278			
Кадастровый номер:		24:55:0000000:49436	
Схема расположения объекта недвижимости (части объекта недвижимости) на земельном участке(ах)			
			
Масштаб 1:60000		Условные обозначения:	

полное наименование должности			инициалы, фамилия
	ДОКУМЕНТ ПОДПИСАН		
	ЭЛЕКТРОННОЙ ПОДПИСЬЮ		
	Сертификат: 0091AAF5A599507BC7E6D39D2DFA052F9A		
	Владелец: ФЕДЕРАЛЬНАЯ СЛУЖБА ГОСУДАРСТВЕННОЙ		
	РЕГИСТРАЦИИ, КАДАСТРА И КАРТОГРАФИИ		
	Действителен: с 16.09.2025 по 10.12.2026		

Выписка из Единого государственного реестра недвижимости об объекте недвижимости
Описание местоположения объекта недвижимости

Сооружение			
вид объекта недвижимости			
Лист № 1 раздела 5.1	Всего листов раздела 5.1: 179	Всего разделов: 4	Всего листов выписки: 186
19.01.2026г. № КУВИ-001/2026-4534278			
Кадастровый номер:		24:55:0000000:49436	

1. Сведения о координатах характерных точек контура объекта недвижимости						
Система координат СК кадастрового округа, зона 2						
Номер точки	Координаты, м		Радиус, м	Средняя квадратическая погрешность определения координат характерных точек контура, м	Глубина, высота, м	
	X	Y			H1	H2
	2	3	4	5	6	7
1	2045548.44	151439.28	-	0.1	данные отсутствуют	данные отсутствуют
2	2045523.25	151434.61	-	0.1	данные отсутствуют	данные отсутствуют
3	2045478.4	151629.33	-	0.1	данные отсутствуют	данные отсутствуют
4	2045481.04	151633.22	-	0.1	данные отсутствуют	данные отсутствуют
5	2045565.66	151758.27	-	0.1	данные отсутствуют	данные отсутствуют
6	2045588.25	151791.65	-	0.1	данные отсутствуют	данные отсутствуют
7	2045617.72	151775.48	-	0.1	данные отсутствуют	данные отсутствуют
8	2045713.27	151711.81	-	0.1	данные отсутствуют	данные отсутствуют
9	2045714.51	151713.73	-	0.1	данные отсутствуют	данные отсутствуют
10	2045795.9	151658.37	-	0.1	данные отсутствуют	данные отсутствуют
11	2045821.76	151696.58	-	0.1	данные отсутствуют	данные отсутствуют
12	2045844.63	151730.37	-	0.1	данные отсутствуют	данные отсутствуют

полное наименование должности		 ДОКУМЕНТ ПОДПИСАН ЭЛЕКТРОННОЙ ПОДПИСЬЮ Сертификат: 0091AAF5A599507BC7E6D39D2DFA052F9A Владелец: ФЕДЕРАЛЬНАЯ СЛУЖБА ГОСУДАРСТВЕННОЙ РЕГИСТРАЦИИ, КАДАСТРА И КАРТОГРАФИИ Действителен: с 16.09.2025 по 10.12.2026	инициалы, фамилия

Сооружение							
вид объекта недвижимости							
Лист № 2 раздела 5.1		Всего листов раздела 5.1: 179		Всего разделов: 4		Всего листов выписки: 186	
19.01.2026г. № КУВИ-001/2026-4534278							
Кадастровый номер:			24:55:0000000:49436				
13	2045849.61	151732.61	-	0.1	данные отсутствуют	данные отсутствуют	
14	2045938.98	151866.34	-	0.1	данные отсутствуют	данные отсутствуют	
15	2045963.44	151902.95	-	0.1	данные отсутствуют	данные отсутствуют	
16	2045945.12	151915.33	-	0.1	данные отсутствуют	данные отсутствуют	
1	2045548.44	151439.28	-	0.1	данные отсутствуют	данные отсутствуют	
2	2045554.52	151440.41	-	0.1	данные отсутствуют	данные отсутствуют	
1	2045481.04	151633.22	-	0.1	данные отсутствуют	данные отсутствуют	
2	2045416.54	151676.98	-	0.1	данные отсутствуют	данные отсутствуют	
3	2045343.74	151726.38	-	0.1	данные отсутствуют	данные отсутствуют	
4	2045250.68	151789.52	-	0.1	данные отсутствуют	данные отсутствуют	
5	2045132.17	151869.92	-	0.1	данные отсутствуют	данные отсутствуют	
6	2045001.6	151958.45	-	0.1	данные отсутствуют	данные отсутствуют	
7	2044973.61	151977.41	-	0.1	данные отсутствуют	данные отсутствуют	
8	2044853.83	152058.65	-	0.1	данные отсутствуют	данные отсутствуют	
1	2045565.66	151758.27	-	0.1	данные отсутствуют	данные отсутствуют	
2	2045542.38	151773.36	-	0.1	данные отсутствуют	данные отсутствуют	
3	2045535.85	151763.69	-	0.1	данные отсутствуют	данные отсутствуют	



ДОКУМЕНТ ПОДПИСАН
ЭЛЕКТРОННОЙ ПОДПИСЬЮ

Сертификат: 0091AAF5A599507BC7E6D39D2DFA052F9A

Владелец: ФЕДЕРАЛЬНАЯ СЛУЖБА ГОСУДАРСТВЕННОЙ
РЕГИСТРАЦИИ, КАДАСТРА И КАРТОГРАФИИ
Действителен: с 16.09.2025 по 10.12.2026

полное наименование должности

инициалы, фамилия

Сооружение							
вид объекта недвижимости							
Лист № 3 раздела 5.1		Всего листов раздела 5.1: 179		Всего разделов: 4		Всего листов выписки: 186	
19.01.2026г. № КУВИ-001/2026-4534278							
Кадастровый номер:			24:55:0000000:49436				
1	2045821.76	151696.58	-	0.1	данные отсутствуют	данные отсутствуют	
2	2045804.47	151708.29	-	0.1	данные отсутствуют	данные отсутствуют	
1	2045938.98	151866.34	-	0.1	данные отсутствуют	данные отсутствуют	
2	2045923.92	151877.41	-	0.1	данные отсутствуют	данные отсутствуют	
1	2045945.12	151915.33	-	0.1	данные отсутствуют	данные отсутствуют	
2	2045906.91	151941.25	-	0.1	данные отсутствуют	данные отсутствуют	
3	2045887.17	151939.95	-	0.1	данные отсутствуют	данные отсутствуют	
4	2045863.08	151905.04	-	0.1	данные отсутствуют	данные отсутствуют	
1	2045923.92	151877.41	-	0.1	данные отсутствуют	данные отсутствуют	
2	2045880	151869.22	-	0.1	данные отсутствуют	данные отсутствуют	
3	2045822.31	151784.5	-	0.1	данные отсутствуют	данные отсутствуют	
4	2045829.25	151745.5	-	0.1	данные отсутствуют	данные отсутствуют	
1	2045804.47	151708.29	-	0.1	данные отсутствуют	данные отсутствуют	
2	2045763.87	151735.91	-	0.1	данные отсутствуют	данные отсутствуют	
3	2045760.95	151748.23	-	0.1	данные отсутствуют	данные отсутствуют	
4	2045786.66	151787.22	-	0.1	данные отсутствуют	данные отсутствуют	
1	2045535.85	151763.69	-	0.1	данные отсутствуют	данные отсутствуют	



ДОКУМЕНТ ПОДПИСАН
ЭЛЕКТРОННОЙ ПОДПИСЬЮ

Сертификат: 0091AAF5A599507BC7E6D39D2DFA052F9A

Владелец: ФЕДЕРАЛЬНАЯ СЛУЖБА ГОСУДАРСТВЕННОЙ
РЕГИСТРАЦИИ, КАДАСТРА И КАРТОГРАФИИ
Действителен: с 16.09.2025 по 10.12.2026

полное наименование должности

инициалы, фамилия

Сооружение							
вид объекта недвижимости							
Лист № 4 раздела 5.1		Всего листов раздела 5.1: 179		Всего разделов: 4		Всего листов выписки: 186	
19.01.2026г. № КУВИ-001/2026-4534278							
Кадастровый номер:			24:55:0000000:49436				
2	2045509.08	151724.08	-	0.1	данные отсутствуют	данные отсутствуют	
1	2045700.19	151411.27	-	0.1	данные отсутствуют	данные отсутствуют	
2	2045691.91	151411.84	-	0.1	данные отсутствуют	данные отсутствуют	
3	2045677.38	151400.87	-	0.1	данные отсутствуют	данные отсутствуют	
4	2045582.07	151409.42	-	0.1	данные отсутствуют	данные отсутствуют	
5	2045558.16	151420.78	-	0.1	данные отсутствуют	данные отсутствуют	
6	2045554.52	151440.41	-	0.1	данные отсутствуют	данные отсутствуют	
7	2045544.26	151495.66	-	0.1	данные отсутствуют	данные отсутствуют	
8	2045552.59	151508.5	-	0.1	данные отсутствуют	данные отсутствуют	
1	2045596.24	151515.46	-	0.1	данные отсутствуют	данные отсутствуют	
2	2045552.59	151508.5	-	0.1	данные отсутствуют	данные отсутствуют	
3	2045540.57	151518.89	-	0.1	данные отсутствуют	данные отсутствуют	
4	2045530.34	151583.37	-	0.1	данные отсутствуют	данные отсутствуют	
1	2045500.45	151419.65	-	0.1	данные отсутствуют	данные отсутствуют	
2	2045523.92	151425.15	-	0.1	данные отсутствуют	данные отсутствуют	
3	2045521.83	151434.28	-	0.1	данные отсутствуют	данные отсутствуют	
4	2045505.98	151503.34	-	0.1	данные отсутствуют	данные отсутствуют	



ДОКУМЕНТ ПОДПИСАН
ЭЛЕКТРОННОЙ ПОДПИСЬЮ

Сертификат: 0091AAF5A599507BC7E6D39D2DFA052F9A

Владелец: ФЕДЕРАЛЬНАЯ СЛУЖБА ГОСУДАРСТВЕННОЙ
РЕГИСТРАЦИИ, КАДАСТРА И КАРТОГРАФИИ
Действителен: с 16.09.2025 по 10.12.2026

полное наименование должности

инициалы, фамилия

Сооружение							
вид объекта недвижимости							
Лист № 5 раздела 5.1		Всего листов раздела 5.1: 179		Всего разделов: 4		Всего листов выписки: 186	
19.01.2026г. № КУВИ-001/2026-4534278							
Кадастровый номер:			24:55:0000000:49436				
5	2045487.69	151583.05	-	0.1	данные отсутствуют	данные отсутствуют	
6	2045487.33	151584.59	-	0.1	данные отсутствуют	данные отсутствуют	
7	2045477.17	151628.64	-	0.1	данные отсутствуют	данные отсутствуют	
8	2045475.33	151635.49	-	0.1	данные отсутствуют	данные отсутствуют	
9	2045434.9	151662.91	-	0.1	данные отсутствуют	данные отсутствуют	
10	2045313.41	151745.27	-	0.1	данные отсутствуют	данные отсутствуют	
11	2045219.84	151808.69	-	0.1	данные отсутствуют	данные отсутствуют	
12	2045181.16	151834.91	-	0.1	данные отсутствуют	данные отсутствуют	
13	2045092.6	151894.94	-	0.1	данные отсутствуют	данные отсутствуют	
14	2045091.6	151893.46	-	0.1	данные отсутствуют	данные отсутствуют	
15	2045090.09	151894.46	-	0.1	данные отсутствуют	данные отсутствуют	
16	2045086.86	151896.71	-	0.1	данные отсутствуют	данные отсутствуют	
17	2045086.33	151895.92	-	0.1	данные отсутствуют	данные отсутствуют	
18	2044973.74	151972.45	-	0.1	данные отсутствуют	данные отсутствуют	
19	2044951.21	151950.61	-	0.1	данные отсутствуют	данные отсутствуют	
20	2044918.91	151919.43	-	0.1	данные отсутствуют	данные отсутствуют	
21	2044897.76	151899.02	-	0.1	данные отсутствуют	данные отсутствуют	



ДОКУМЕНТ ПОДПИСАН
ЭЛЕКТРОННОЙ ПОДПИСЬЮ

Сертификат: 0091AAF5A599507BC7E6D39D2DFA052F9A

Владелец: ФЕДЕРАЛЬНАЯ СЛУЖБА ГОСУДАРСТВЕННОЙ
РЕГИСТРАЦИИ, КАДАСТРА И КАРТОГРАФИИ
Действителен: с 16.09.2025 по 10.12.2026

полное наименование должности

инициалы, фамилия

Сооружение							
вид объекта недвижимости							
Лист № 6 раздела 5.1		Всего листов раздела 5.1: 179		Всего разделов: 4		Всего листов выписки: 186	
19.01.2026г. № КУВИ-001/2026-4534278							
Кадастровый номер:			24:55:0000000:49436				
22	2044896.55	151899.86	-	0.1	данные отсутствуют	данные отсутствуют	
23	2044895.47	151898.78	-	0.1	данные отсутствуют	данные отсутствуют	
24	2044844.77	151837.63	-	0.1	данные отсутствуют	данные отсутствуют	
25	2044844.12	151837.94	-	0.1	данные отсутствуют	данные отсутствуют	
26	2044842.58	151835.63	-	0.1	данные отсутствуют	данные отсутствуют	
27	2044842.06	151834.85	-	0.1	данные отсутствуют	данные отсутствуют	
28	2044805.75	151780.2	-	0.1	данные отсутствуют	данные отсутствуют	
29	2044804.3	151779.02	-	0.1	данные отсутствуют	данные отсутствуют	
30	2044803.43	151778.3	-	0.1	данные отсутствуют	данные отсутствуют	
31	2044802.19	151778.47	-	0.1	данные отсутствуют	данные отсутствуют	
32	2044800.96	151777.34	-	0.1	данные отсутствуют	данные отсутствуют	
33	2044802.66	151775.15	-	0.1	данные отсутствуют	данные отсутствуют	
34	2044786.07	151752.6	-	0.1	данные отсутствуют	данные отсутствуют	
35	2044781.39	151746.23	-	0.1	данные отсутствуют	данные отсутствуют	
36	2044800.13	151721.17	-	0.1	данные отсутствуют	данные отсутствуют	
37	2044800.06	151718.53	-	0.1	данные отсутствуют	данные отсутствуют	
1	2045500.45	151419.65	-	0.1	данные отсутствуют	данные отсутствуют	



ДОКУМЕНТ ПОДПИСАН
ЭЛЕКТРОННОЙ ПОДПИСЬЮ

Сертификат: 0091AAF5A599507BC7E6D39D2DFA052F9A

Владелец: ФЕДЕРАЛЬНАЯ СЛУЖБА ГОСУДАРСТВЕННОЙ
РЕГИСТРАЦИИ, КАДАСТРА И КАРТОГРАФИИ
Действителен: с 16.09.2025 по 10.12.2026

полное наименование должности

инициалы, фамилия

Сооружение							
вид объекта недвижимости							
Лист № 7 раздела 5.1		Всего листов раздела 5.1: 179		Всего разделов: 4		Всего листов выписки: 186	
19.01.2026г. № КУВИ-001/2026-4534278							
Кадастровый номер:			24:55:0000000:49436				
2	2045493.32	151418.05	-	0.1	данные отсутствуют	данные отсутствуют	
1	2045505.98	151503.34	-	0.1	данные отсутствуют	данные отсутствуют	
2	2045503.96	151502.89	-	0.1	данные отсутствуют	данные отсутствуют	
3	2045476.51	151496.85	-	0.1	данные отсутствуют	данные отсутствуют	
1	2045487.69	151583.05	-	0.1	данные отсутствуют	данные отсутствуют	
2	2045381.63	151558.38	-	0.1	данные отсутствуют	данные отсутствуют	
3	2045375.28	151556.91	-	0.1	данные отсутствуют	данные отсутствуют	
4	2045291.66	151508.62	-	0.1	данные отсутствуют	данные отсутствуют	
5	2045232.58	151497.17	-	0.1	данные отсутствуют	данные отсутствуют	
6	2045100.34	151471.54	-	0.1	данные отсутствуют	данные отсутствуют	
7	2044968.94	151446.34	-	0.1	данные отсутствуют	данные отсутствуют	
8	2044837.48	151421.56	-	0.1	данные отсутствуют	данные отсутствуют	
9	2044829.35	151420.02	-	0.1	данные отсутствуют	данные отсутствуют	
10	2044698.95	151347.4	-	0.1	данные отсутствуют	данные отсутствуют	
11	2044708.49	151330.47	-	0.1	данные отсутствуют	данные отсутствуют	
1	2045487.33	151584.59	-	0.1	данные отсутствуют	данные отсутствуют	
2	2045375.94	151558.67	-	0.1	данные отсутствуют	данные отсутствуют	



ДОКУМЕНТ ПОДПИСАН
ЭЛЕКТРОННОЙ ПОДПИСЬЮ

Сертификат: 0091AAF5A599507BC7E6D39D2DFA052F9A

Владелец: ФЕДЕРАЛЬНАЯ СЛУЖБА ГОСУДАРСТВЕННОЙ
РЕГИСТРАЦИИ, КАДАСТРА И КАРТОГРАФИИ
Действителен: с 16.09.2025 по 10.12.2026

полное наименование должности

инициалы, фамилия

Сооружение							
вид объекта недвижимости							
Лист № 8 раздела 5.1		Всего листов раздела 5.1: 179		Всего разделов: 4		Всего листов выписки: 186	
19.01.2026г. № КУВИ-001/2026-4534278							
Кадастровый номер:			24:55:0000000:49436				
3	2045291.12	151510.05	-	0.1	данные отсутствуют	данные отсутствуют	
4	2045231.45	151498.51	-	0.1	данные отсутствуют	данные отсутствуют	
5	2045141.61	151481.14	-	0.1	данные отсутствуют	данные отсутствуют	
6	2045016.36	151456.94	-	0.1	данные отсутствуют	данные отсутствуют	
7	2044934.48	151441.49	-	0.1	данные отсутствуют	данные отсутствуют	
8	2044828.78	151421.56	-	0.1	данные отсутствуют	данные отсутствуют	
9	2044765.44	151386.25	-	0.1	данные отсутствуют	данные отсутствуют	
10	2044732.13	151367.69	-	0.1	данные отсутствуют	данные отсутствуют	
11	2044669.67	151332.71	-	0.1	данные отсутствуют	данные отсутствуют	
12	2044589.01	151475.17	-	0.1	данные отсутствуют	данные отсутствуют	
13	2044494.13	151622.63	-	0.1	данные отсутствуют	данные отсутствуют	
1	2045434.9	151662.91	-	0.1	данные отсутствуют	данные отсутствуют	
2	2045422.7	151644.99	-	0.1	данные отсутствуют	данные отсутствуют	
1	2045313.41	151745.27	-	0.1	данные отсутствуют	данные отсутствуют	
2	2045303.95	151730.83	-	0.1	данные отсутствуют	данные отсутствуют	
1	2045219.84	151808.69	-	0.1	данные отсутствуют	данные отсутствуют	
2	2045209.89	151793.82	-	0.1	данные отсутствуют	данные отсутствуют	



ДОКУМЕНТ ПОДПИСАН
ЭЛЕКТРОННОЙ ПОДПИСЬЮ

Сертификат: 0091AAF5A599507BC7E6D39D2DFA052F9A

Владелец: ФЕДЕРАЛЬНАЯ СЛУЖБА ГОСУДАРСТВЕННОЙ
РЕГИСТРАЦИИ, КАДАСТРА И КАРТОГРАФИИ
Действителен: с 16.09.2025 по 10.12.2026

полное наименование должности

инициалы, фамилия

Сооружение							
вид объекта недвижимости							
Лист № 9 раздела 5.1		Всего листов раздела 5.1: 179		Всего разделов: 4		Всего листов выписки: 186	
19.01.2026г. № КУВИ-001/2026-4534278							
Кадастровый номер:			24:55:0000000:49436				
1	2045181.16	151834.91	-	0.1	данные отсутствуют	данные отсутствуют	
2	2045157.8	151807.44	-	0.1	данные отсутствуют	данные отсутствуют	
1	2045090.09	151894.46	-	0.1	данные отсутствуют	данные отсутствуют	
2	2045047.33	151859.19	-	0.1	данные отсутствуют	данные отсутствуют	
3	2045036.65	151850.41	-	0.1	данные отсутствуют	данные отсутствуют	
4	2044980.69	151804.42	-	0.1	данные отсутствуют	данные отсутствуют	
5	2044905.81	151742.88	-	0.1	данные отсутствуют	данные отсутствуют	
6	2044896.1	151734.86	-	0.1	данные отсутствуют	данные отсутствуют	
7	2044874.2	151716.77	-	0.1	данные отсутствуют	данные отсутствуют	
8	2044850.39	151717.33	-	0.1	данные отсутствуют	данные отсутствуют	
9	2044803.42	151718.45	-	0.1	данные отсутствуют	данные отсутствуют	
10	2044800.06	151718.53	-	0.1	данные отсутствуют	данные отсутствуют	
11	2044764.87	151719.37	-	0.1	данные отсутствуют	данные отсутствуют	
12	2044755.52	151718.87	-	0.1	данные отсутствуют	данные отсутствуют	
13	2044637.02	151644.33	-	0.1	данные отсутствуют	данные отсутствуют	
14	2044588.3	151613.68	-	0.1	данные отсутствуют	данные отсутствуют	
15	2044558.04	151663.53	-	0.1	данные отсутствуют	данные отсутствуют	



ДОКУМЕНТ ПОДПИСАН
ЭЛЕКТРОННОЙ ПОДПИСЬЮ

Сертификат: 0091AAF5A599507BC7E6D39D2DFA052F9A

Владелец: ФЕДЕРАЛЬНАЯ СЛУЖБА ГОСУДАРСТВЕННОЙ
РЕГИСТРАЦИИ, КАДАСТРА И КАРТОГРАФИИ
Действителен: с 16.09.2025 по 10.12.2026

полное наименование должности

инициалы, фамилия

Сооружение							
вид объекта недвижимости							
Лист № 10 раздела 5.1		Всего листов раздела 5.1: 179		Всего разделов: 4		Всего листов выписки: 186	
19.01.2026г. № КУВИ-001/2026-4534278							
Кадастровый номер:			24:55:0000000:49436				
16	2044517.97	151638.08	-	0.1	данные отсутствуют	данные отсутствуют	
17	2044512.72	151634.72	-	0.1	данные отсутствуют	данные отсутствуют	
18	2044494.13	151622.63	-	0.1	данные отсутствуют	данные отсутствуют	
1	2044918.91	151919.43	-	0.1	данные отсутствуют	данные отсутствуют	
2	2044933.66	151904.13	-	0.1	данные отсутствуют	данные отсутствуют	
1	2044896.55	151899.86	-	0.1	данные отсутствуют	данные отсутствуют	
2	2044862.57	151924.21	-	0.1	данные отсутствуют	данные отсутствуют	
3	2044851.59	151908.19	-	0.1	данные отсутствуют	данные отсутствуют	
1	2044842.58	151835.63	-	0.1	данные отсутствуют	данные отсутствуют	
2	2044864.81	151821.79	-	0.1	данные отсутствуют	данные отсутствуют	
1	2044842.06	151834.85	-	0.1	данные отсутствуют	данные отсутствуют	
2	2044830.07	151842.18	-	0.1	данные отсутствуют	данные отсутствуют	
1	2044804.3	151779.02	-	0.1	данные отсутствуют	данные отсутствуют	
2	2044784.64	151797.82	-	0.1	данные отсутствуют	данные отсутствуют	
1	2044786.07	151752.6	-	0.1	данные отсутствуют	данные отсутствуют	
2	2044775.55	151760.32	-	0.1	данные отсутствуют	данные отсутствуют	
1	2045475.67	151482.33	-	0.1	данные отсутствуют	данные отсутствуют	



ДОКУМЕНТ ПОДПИСАН
ЭЛЕКТРОННОЙ ПОДПИСЬЮ

Сертификат: 0091AAF5A599507BC7E6D39D2DFA052F9A

Владелец: ФЕДЕРАЛЬНАЯ СЛУЖБА ГОСУДАРСТВЕННОЙ
РЕГИСТРАЦИИ, КАДАСТРА И КАРТОГРАФИИ
Действителен: с 16.09.2025 по 10.12.2026

полное наименование должности

инициалы, фамилия

Сооружение							
вид объекта недвижимости							
Лист № 11 раздела 5.1		Всего листов раздела 5.1: 179		Всего разделов: 4		Всего листов выписки: 186	
19.01.2026г. № КУВИ-001/2026-4534278							
Кадастровый номер:			24:55:0000000:49436				
2	2045493.32	151418.05	-	0.1	данные отсутствуют	данные отсутствуют	
3	2045478.44	151386.22	-	0.1	данные отсутствуют	данные отсутствуют	
4	2045395.36	151339.94	-	0.1	данные отсутствуют	данные отсутствуют	
5	2045377.92	151345.13	-	0.1	данные отсутствуют	данные отсутствуют	
6	2045361.82	151336.21	-	0.1	данные отсутствуют	данные отсутствуют	
1	2045476.51	151496.85	-	0.1	данные отсутствуют	данные отсутствуют	
2	2045471.74	151495.4	-	0.1	данные отсутствуют	данные отсутствуют	
3	2045452	151560.36	-	0.1	данные отсутствуют	данные отсутствуют	
1	2045381.63	151558.38	-	0.1	данные отсутствуют	данные отсутствуют	
2	2045402.33	151523.42	-	0.1	данные отсутствуют	данные отсутствуют	
3	2045406.66	151516.11	-	0.1	данные отсутствуют	данные отсутствуют	
1	2045232.58	151497.17	-	0.1	данные отсутствуют	данные отсутствуют	
2	2045240.91	151481.62	-	0.1	данные отсутствуют	данные отсутствуют	
3	2045245.14	151473.72	-	0.1	данные отсутствуют	данные отсутствуют	
1	2045100.34	151471.54	-	0.1	данные отсутствуют	данные отсутствуют	
2	2045109.36	151455.15	-	0.1	данные отсутствуют	данные отсутствуют	
3	2045113.24	151448.1	-	0.1	данные отсутствуют	данные отсутствуют	



ДОКУМЕНТ ПОДПИСАН
ЭЛЕКТРОННОЙ ПОДПИСЬЮ

Сертификат: 0091AAF5A599507BC7E6D39D2DFA052F9A

Владелец: ФЕДЕРАЛЬНАЯ СЛУЖБА ГОСУДАРСТВЕННОЙ
РЕГИСТРАЦИИ, КАДАСТРА И КАРТОГРАФИИ
Действителен: с 16.09.2025 по 10.12.2026

полное наименование должности

инициалы, фамилия

Сооружение							
вид объекта недвижимости							
Лист № 12 раздела 5.1		Всего листов раздела 5.1: 179		Всего разделов: 4		Всего листов выписки: 186	
19.01.2026г. № КУВИ-001/2026-4534278							
Кадастровый номер:			24:55:0000000:49436				
1	2044968.94	151446.34	-	0.1	данные отсутствуют	данные отсутствуют	
2	2044977.08	151429.77	-	0.1	данные отсутствуют	данные отсутствуют	
3	2044980.83	151422.15	-	0.1	данные отсутствуют	данные отсутствуют	
1	2044837.48	151421.56	-	0.1	данные отсутствуют	данные отсутствуют	
2	2044844.71	151408.37	-	0.1	данные отсутствуют	данные отсутствуют	
3	2044849.26	151400.07	-	0.1	данные отсутствуют	данные отсутствуют	
1	2044708.49	151330.47	-	0.1	данные отсутствуют	данные отсутствуют	
2	2044733.06	151286.87	-	0.1	данные отсутствуют	данные отсутствуют	
3	2044749.66	151285.05	-	0.1	данные отсутствуют	данные отсутствуют	
4	2044769.32	151249.94	-	0.1	данные отсутствуют	данные отсутствуют	
5	2044785.85	151249.8	-	0.1	данные отсутствуют	данные отсутствуют	
6	2044796.39	151230.88	-	0.1	данные отсутствуют	данные отсутствуют	
1	2045402.33	151523.42	-	0.1	данные отсутствуют	данные отсутствуют	
2	2045389.01	151516.02	-	0.1	данные отсутствуют	данные отсутствуют	
1	2045406.66	151516.11	-	0.1	данные отсутствуют	данные отсутствуют	
2	2045430.84	151473.08	-	0.1	данные отсутствуют	данные отсутствуют	
3	2045425.8	151462.61	-	0.1	данные отсутствуют	данные отсутствуют	



ДОКУМЕНТ ПОДПИСАН
ЭЛЕКТРОННОЙ ПОДПИСЬЮ

Сертификат: 0091AAF5A599507BC7E6D39D2DFA052F9A

Владелец: ФЕДЕРАЛЬНАЯ СЛУЖБА ГОСУДАРСТВЕННОЙ
РЕГИСТРАЦИИ, КАДАСТРА И КАРТОГРАФИИ
Действителен: с 16.09.2025 по 10.12.2026

полное наименование должности

инициалы, фамилия

Сооружение							
вид объекта недвижимости							
Лист № 13 раздела 5.1		Всего листов раздела 5.1: 179		Всего разделов: 4		Всего листов выписки: 186	
19.01.2026г. № КУВИ-001/2026-4534278							
Кадастровый номер:			24:55:0000000:49436				
4	2045447.95	151422.7	-	0.1	данные отсутствуют	данные отсутствуют	
5	2045438.79	151417.61	-	0.1	данные отсутствуют	данные отсутствуют	
1	2045425.8	151462.61	-	0.1	данные отсутствуют	данные отсутствуют	
2	2045403.05	151450.2	-	0.1	данные отсутствуют	данные отсутствуют	
3	2045425.28	151410.11	-	0.1	данные отсутствуют	данные отсутствуют	
4	2045433.97	151414.95	-	0.1	данные отсутствуют	данные отсутствуют	
1	2045389.01	151516.02	-	0.1	данные отсутствуют	данные отсутствуют	
2	2045305	151468.78	-	0.1	данные отсутствуют	данные отсутствуют	
3	2045307.13	151450.43	-	0.1	данные отсутствуют	данные отсутствуют	
4	2045349.47	151372.73	-	0.1	данные отсутствуют	данные отсутствуют	
5	2045342.64	151359.09	-	0.1	данные отсутствуют	данные отсутствуют	
6	2045261.22	151313.25	-	0.1	данные отсутствуют	данные отсутствуют	
7	2045242.23	151321.82	-	0.1	данные отсутствуют	данные отсутствуют	
8	2045229.04	151314.74	-	0.1	данные отсутствуют	данные отсутствуют	
1	2045240.91	151481.62	-	0.1	данные отсутствуют	данные отсутствуют	
2	2045228.53	151474.93	-	0.1	данные отсутствуют	данные отсутствуют	
1	2045245.14	151473.72	-	0.1	данные отсутствуют	данные отсутствуют	



ДОКУМЕНТ ПОДПИСАН
ЭЛЕКТРОННОЙ ПОДПИСЬЮ

Сертификат: 0091AAF5A599507BC7E6D39D2DFA052F9A

Владелец: ФЕДЕРАЛЬНАЯ СЛУЖБА ГОСУДАРСТВЕННОЙ
РЕГИСТРАЦИИ, КАДАСТРА И КАРТОГРАФИИ
Действителен: с 16.09.2025 по 10.12.2026

полное наименование должности

инициалы, фамилия

Сооружение							
вид объекта недвижимости							
Лист № 14 раздела 5.1		Всего листов раздела 5.1: 179		Всего разделов: 4		Всего листов выписки: 186	
19.01.2026г. № КУВИ-001/2026-4534278							
Кадастровый номер:			24:55:0000000:49436				
2	2045269.95	151430.18	-	0.1	данные отсутствуют	данные отсутствуют	
3	2045263.04	151413.64	-	0.1	данные отсутствуют	данные отсутствуют	
4	2045284.26	151375.02	-	0.1	данные отсутствуют	данные отсутствуют	
1	2045228.53	151474.93	-	0.1	данные отсутствуют	данные отсутствуют	
2	2045173.53	151445.21	-	0.1	данные отсутствуют	данные отсутствуют	
3	2045175.88	151422.79	-	0.1	данные отсутствуют	данные отсутствуют	
4	2045217.46	151348.1	-	0.1	данные отсутствуют	данные отсутствуют	
5	2045210.56	151333.21	-	0.1	данные отсутствуют	данные отсутствуют	
6	2045129.85	151288.49	-	0.1	данные отсутствуют	данные отсутствуют	
1	2045109.36	151455.15	-	0.1	данные отсутствуют	данные отсутствуют	
2	2045097.4	151448.42	-	0.1	данные отсутствуют	данные отсутствуют	
1	2045113.24	151448.1	-	0.1	данные отсутствуют	данные отсутствуют	
2	2045137.52	151403.94	-	0.1	данные отсутствуют	данные отсутствуют	
3	2045129.14	151387.44	-	0.1	данные отсутствуют	данные отсутствуют	
4	2045157.35	151336.18	-	0.1	данные отсутствуют	данные отсутствуют	
1	2045097.4	151448.42	-	0.1	данные отсутствуют	данные отсутствуют	
2	2045043.65	151416.4	-	0.1	данные отсутствуют	данные отсутствуют	



ДОКУМЕНТ ПОДПИСАН
ЭЛЕКТРОННОЙ ПОДПИСЬЮ

Сертификат: 0091AAF5A599507BC7E6D39D2DFA052F9A

Владелец: ФЕДЕРАЛЬНАЯ СЛУЖБА ГОСУДАРСТВЕННОЙ
РЕГИСТРАЦИИ, КАДАСТРА И КАРТОГРАФИИ
Действителен: с 16.09.2025 по 10.12.2026

полное наименование должности

инициалы, фамилия

Сооружение							
вид объекта недвижимости							
Лист № 15 раздела 5.1		Всего листов раздела 5.1: 179		Всего разделов: 4		Всего листов выписки: 186	
19.01.2026г. № КУВИ-001/2026-4534278							
Кадастровый номер:			24:55:0000000:49436				
3	2045042.12	151400.58	-	0.1	данные отсутствуют	данные отсутствуют	
4	2045085.6	151322.85	-	0.1	данные отсутствуют	данные отсутствуют	
5	2045082.76	151315.94	-	0.1	данные отсутствуют	данные отсутствуют	
6	2045080.4	151310.19	-	0.1	данные отсутствуют	данные отсутствуют	
7	2044996.13	151263.88	-	0.1	данные отсутствуют	данные отсутствуют	
8	2044979.16	151272.67	-	0.1	данные отсутствуют	данные отсутствуют	
9	2044941.36	151252.02	-	0.1	данные отсутствуют	данные отсутствуют	
1	2045082.76	151315.94	-	0.1	данные отсутствуют	данные отсутствуют	
2	2045093.74	151297.12	-	0.1	данные отсутствуют	данные отсутствуют	
1	2044996.13	151263.88	-	0.1	данные отсутствуют	данные отсутствуют	
2	2044996.12	151260.46	-	0.1	данные отсутствуют	данные отсутствуют	
1	2045093.74	151297.12	-	0.1	данные отсутствуют	данные отсутствуют	
2	2045097.77	151290.22	-	0.1	данные отсутствуют	данные отсутствуют	
3	2045118.88	151301.66	-	0.1	данные отсутствуют	данные отсутствуют	
1	2044996.12	151260.46	-	0.1	данные отсутствуют	данные отсутствуют	
2	2044993.67	151215.38	-	0.1	данные отсутствуют	данные отсутствуют	
1	2044993.67	151215.38	-	0.1	данные отсутствуют	данные отсутствуют	



ДОКУМЕНТ ПОДПИСАН
ЭЛЕКТРОННОЙ ПОДПИСЬЮ

Сертификат: 0091AAF5A599507BC7E6D39D2DFA052F9A

Владелец: ФЕДЕРАЛЬНАЯ СЛУЖБА ГОСУДАРСТВЕННОЙ
РЕГИСТРАЦИИ, КАДАСТРА И КАРТОГРАФИИ
Действителен: с 16.09.2025 по 10.12.2026

полное наименование должности

инициалы, фамилия

Сооружение							
вид объекта недвижимости							
Лист № 16 раздела 5.1		Всего листов раздела 5.1: 179		Всего разделов: 4		Всего листов выписки: 186	
19.01.2026г. № КУВИ-001/2026-4534278							
Кадастровый номер:			24:55:0000000:49436				
2	2044994.74	151208.52	-	0.1	данные отсутствуют	данные отсутствуют	
3	2044965.72	151203.17	-	0.1	данные отсутствуют	данные отсутствуют	
1	2044977.08	151429.77	-	0.1	данные отсутствуют	данные отсутствуют	
2	2044965.93	151423.47	-	0.1	данные отсутствуют	данные отсутствуют	
1	2044980.83	151422.15	-	0.1	данные отсутствуют	данные отсутствуют	
2	2045005.39	151378.73	-	0.1	данные отсутствуют	данные отсутствуют	
3	2045004.43	151368.18	-	0.1	данные отсутствуют	данные отсутствуют	
4	2045025.41	151329.06	-	0.1	данные отсутствуют	данные отсутствуют	
5	2045018.49	151325.31	-	0.1	данные отсутствуют	данные отсутствуют	
1	2045004.43	151368.18	-	0.1	данные отсутствуют	данные отсутствуют	
2	2044979.89	151354.87	-	0.1	данные отсутствуют	данные отсутствуют	
3	2045001.06	151315.83	-	0.1	данные отсутствуют	данные отсутствуют	
4	2045013.67	151322.66	-	0.1	данные отсутствуют	данные отсутствуют	
1	2044965.93	151423.47	-	0.1	данные отсутствуют	данные отсутствуют	
2	2044912.71	151391.2	-	0.1	данные отсутствуют	данные отсутствуют	
3	2044911.19	151372.44	-	0.1	данные отсутствуют	данные отсутствуют	
4	2044954.15	151296.59	-	0.1	данные отсутствуют	данные отсутствуют	



ДОКУМЕНТ ПОДПИСАН
ЭЛЕКТРОННОЙ ПОДПИСЬЮ

Сертификат: 0091AAF5A599507BC7E6D39D2DFA052F9A

Владелец: ФЕДЕРАЛЬНАЯ СЛУЖБА ГОСУДАРСТВЕННОЙ
РЕГИСТРАЦИИ, КАДАСТРА И КАРТОГРАФИИ
Действителен: с 16.09.2025 по 10.12.2026

полное наименование должности

инициалы, фамилия

Сооружение							
вид объекта недвижимости							
Лист № 17 раздела 5.1		Всего листов раздела 5.1: 179		Всего разделов: 4		Всего листов выписки: 186	
19.01.2026г. № КУВИ-001/2026-4534278							
Кадастровый номер:			24:55:0000000:49436				
5	2044947.88	151283.83	-	0.1	данные отсутствуют	данные отсутствуют	
6	2044865.27	151237.99	-	0.1	данные отсутствуют	данные отсутствуют	
1	2044844.71	151408.37	-	0.1	данные отсутствуют	данные отсутствуют	
2	2044830.96	151400.82	-	0.1	данные отсутствуют	данные отсутствуют	
1	2044849.26	151400.07	-	0.1	данные отсутствуют	данные отсутствуют	
2	2044872.27	151359.76	-	0.1	данные отсутствуют	данные отсутствуют	
3	2044864.52	151339.53	-	0.1	данные отсутствуют	данные отсутствуют	
4	2044893.1	151288.25	-	0.1	данные отсутствуют	данные отсутствуют	
1	2044830.96	151400.82	-	0.1	данные отсутствуют	данные отсутствуют	
2	2044774.22	151369.71	-	0.1	данные отсутствуют	данные отсутствуют	
3	2044768.36	151350.85	-	0.1	данные отсутствуют	данные отсутствуют	
4	2044826.32	151247.16	-	0.1	данные отсутствуют	данные отсутствуют	
1	2045375.94	151558.67	-	0.1	данные отсутствуют	данные отсутствуют	
2	2045372.46	151573.55	-	0.1	данные отсутствуют	данные отсутствуют	
1	2045231.45	151498.51	-	0.1	данные отсутствуют	данные отсутствуют	
2	2045204.9	151572.55	-	0.1	данные отсутствуют	данные отсутствуют	
1	2045141.61	151481.14	-	0.1	данные отсутствуют	данные отсутствуют	



ДОКУМЕНТ ПОДПИСАН
ЭЛЕКТРОННОЙ ПОДПИСЬЮ

Сертификат: 0091AAF5A599507BC7E6D39D2DFA052F9A

Владелец: ФЕДЕРАЛЬНАЯ СЛУЖБА ГОСУДАРСТВЕННОЙ
РЕГИСТРАЦИИ, КАДАСТРА И КАРТОГРАФИИ
Действителен: с 16.09.2025 по 10.12.2026

полное наименование должности

инициалы, фамилия

Сооружение							
вид объекта недвижимости							
Лист № 18 раздела 5.1		Всего листов раздела 5.1: 179		Всего разделов: 4		Всего листов выписки: 186	
19.01.2026г. № КУВИ-001/2026-4534278							
Кадастровый номер:			24:55:0000000:49436				
2	2045135.25	151497.27	-	0.1	данные отсутствуют	данные отсутствуют	
1	2045016.36	151456.94	-	0.1	данные отсутствуют	данные отсутствуют	
2	2045007.58	151492.76	-	0.1	данные отсутствуют	данные отсутствуют	
3	2044990.35	151522.41	-	0.1	данные отсутствуют	данные отсутствуют	
4	2044940.21	151524.04	-	0.1	данные отсутствуют	данные отсутствуют	
5	2044899.2	151525.37	-	0.1	данные отсутствуют	данные отсутствуют	
1	2044934.48	151441.49	-	0.1	данные отсутствуют	данные отсутствуют	
2	2044930.78	151459.11	-	0.1	данные отсутствуют	данные отсутствуют	
1	2044765.44	151386.25	-	0.1	данные отсутствуют	данные отсутствуют	
2	2044746.45	151420.21	-	0.1	данные отсутствуют	данные отсутствуют	
1	2044732.13	151367.69	-	0.1	данные отсутствуют	данные отсутствуют	
2	2044725.24	151379.99	-	0.1	данные отсутствуют	данные отсутствуют	
3	2044715.63	151374.65	-	0.1	данные отсутствуют	данные отсутствуют	
1	2044589.01	151475.17	-	0.1	данные отсутствуют	данные отсутствуют	
2	2044611.5	151488.24	-	0.1	данные отсутствуют	данные отсутствуют	
3	2044617.99	151491.73	-	0.1	данные отсутствуют	данные отсутствуют	
4	2044630.49	151498.52	-	0.1	данные отсутствуют	данные отсутствуют	



ДОКУМЕНТ ПОДПИСАН
ЭЛЕКТРОННОЙ ПОДПИСЬЮ

Сертификат: 0091AAF5A599507BC7E6D39D2DFA052F9A

Владелец: ФЕДЕРАЛЬНАЯ СЛУЖБА ГОСУДАРСТВЕННОЙ
РЕГИСТРАЦИИ, КАДАСТРА И КАРТОГРАФИИ
Действителен: с 16.09.2025 по 10.12.2026

полное наименование должности

инициалы, фамилия

Сооружение							
вид объекта недвижимости							
Лист № 19 раздела 5.1		Всего листов раздела 5.1: 179		Всего разделов: 4		Всего листов выписки: 186	
19.01.2026г. № КУВИ-001/2026-4534278							
Кадастровый номер:			24:55:0000000:49436				
1	2044494.13	151622.63	-	0.1	данные отсутствуют	данные отсутствуют	
2	2044488.89	151619.49	-	0.1	данные отсутствуют	данные отсутствуют	
3	2044264.94	151963.86	-	0.1	данные отсутствуют	данные отсутствуют	
4	2044268.61	151966.02	-	0.1	данные отсутствуют	данные отсутствуют	
1	2045372.46	151573.55	-	0.1	данные отсутствуют	данные отсутствуют	
2	2045371.16	151579.64	-	0.1	данные отсутствуют	данные отсутствуют	
1	2045389.85	151590.38	-	0.1	данные отсутствуют	данные отсутствуют	
2	2045371.16	151579.64	-	0.1	данные отсутствуют	данные отсутствуют	
3	2045331.66	151556.97	-	0.1	данные отсутствуют	данные отсутствуют	
4	2045314	151554.56	-	0.1	данные отсутствуют	данные отсутствуют	
5	2045305.7	151569.51	-	0.1	данные отсутствуют	данные отсутствуют	
6	2045284.27	151571.6	-	0.1	данные отсутствуют	данные отсутствуют	
7	2045228.19	151539.95	-	0.1	данные отсутствуют	данные отсутствуют	
1	2045204.9	151572.55	-	0.1	данные отсутствуют	данные отсутствуют	
2	2045174.87	151609.14	-	0.1	данные отсутствуют	данные отсутствуют	
3	2045144.55	151613.77	-	0.1	данные отсутствуют	данные отсутствуют	
4	2045109.44	151656.35	-	0.1	данные отсутствуют	данные отсутствуют	



ДОКУМЕНТ ПОДПИСАН
ЭЛЕКТРОННОЙ ПОДПИСЬЮ

Сертификат: 0091AAF5A599507BC7E6D39D2DFA052F9A

Владелец: ФЕДЕРАЛЬНАЯ СЛУЖБА ГОСУДАРСТВЕННОЙ
РЕГИСТРАЦИИ, КАДАСТРА И КАРТОГРАФИИ
Действителен: с 16.09.2025 по 10.12.2026

полное наименование должности

инициалы, фамилия

Сооружение							
вид объекта недвижимости							
Лист № 20 раздела 5.1		Всего листов раздела 5.1: 179		Всего разделов: 4		Всего листов выписки: 186	
19.01.2026г. № КУВИ-001/2026-4534278							
Кадастровый номер:			24:55:0000000:49436				
1	2045135.25	151497.27	-	0.1	данные отсутствуют	данные отсутствуют	
2	2045132.72	151503.66	-	0.1	данные отсутствуют	данные отсутствуют	
1	2045190.76	151535.9	-	0.1	данные отсутствуют	данные отсутствуют	
2	2045132.72	151503.66	-	0.1	данные отсутствуют	данные отсутствуют	
3	2045114.22	151502.31	-	0.1	данные отсутствуют	данные отсутствуют	
4	2045106.08	151517.07	-	0.1	данные отсутствуют	данные отсутствуют	
5	2045086.04	151517.93	-	0.1	данные отсутствуют	данные отсутствуют	
6	2045030.79	151486.41	-	0.1	данные отсутствуют	данные отсутствуют	
1	2044940.21	151524.04	-	0.1	данные отсутствуют	данные отсутствуют	
2	2044940.79	151554.91	-	0.1	данные отсутствуют	данные отсутствуют	
1	2044899.2	151525.37	-	0.1	данные отсутствуют	данные отсутствуют	
2	2044877.17	151525.75	-	0.1	данные отсутствуют	данные отсутствуют	
3	2044878.22	151577.7	-	0.1	данные отсутствуют	данные отсутствуют	
1	2044940.79	151554.91	-	0.1	данные отсутствуют	данные отсутствуют	
2	2044952.13	151562.47	-	0.1	данные отсутствуют	данные отсутствуют	
3	2044953.03	151610.52	-	0.1	данные отсутствуют	данные отсутствуют	
4	2044925.83	151618.65	-	0.1	данные отсутствуют	данные отсутствуют	



ДОКУМЕНТ ПОДПИСАН
ЭЛЕКТРОННОЙ ПОДПИСЬЮ

Сертификат: 0091AAF5A599507BC7E6D39D2DFA052F9A

Владелец: ФЕДЕРАЛЬНАЯ СЛУЖБА ГОСУДАРСТВЕННОЙ
РЕГИСТРАЦИИ, КАДАСТРА И КАРТОГРАФИИ
Действителен: с 16.09.2025 по 10.12.2026

полное наименование должности

инициалы, фамилия

Сооружение							
вид объекта недвижимости							
Лист № 21 раздела 5.1		Всего листов раздела 5.1: 179		Всего разделов: 4		Всего листов выписки: 186	
19.01.2026г. № КУВИ-001/2026-4534278							
Кадастровый номер:			24:55:0000000:49436				
5	2044927.12	151673.67	-	0.1	данные отсутствуют	данные отсутствуют	
1	2044930.78	151459.11	-	0.1	данные отсутствуют	данные отсутствуют	
2	2044929.05	151465.78	-	0.1	данные отсутствуют	данные отсутствуют	
1	2044981.11	151495.02	-	0.1	данные отсутствуют	данные отсутствуют	
2	2044929.05	151465.78	-	0.1	данные отсутствуют	данные отсутствуют	
3	2044905.63	151459.72	-	0.1	данные отсутствуют	данные отсутствуют	
4	2044894.04	151478.42	-	0.1	данные отсутствуют	данные отсутствуют	
5	2044877.79	151477.66	-	0.1	данные отсутствуют	данные отсутствуют	
6	2044815.12	151442.56	-	0.1	данные отсутствуют	данные отсутствуют	
1	2044746.45	151420.21	-	0.1	данные отсутствуют	данные отсутствуют	
2	2044743.29	151425.86	-	0.1	данные отсутствуют	данные отсутствуют	
1	2044781.96	151447.49	-	0.1	данные отсутствуют	данные отсутствуют	
2	2044743.29	151425.86	-	0.1	данные отсутствуют	данные отсутствуют	
3	2044717.97	151411.7	-	0.1	данные отсутствуют	данные отсутствуют	
1	2044715.63	151374.65	-	0.1	данные отсутствуют	данные отсутствуют	
2	2044702.12	151367.25	-	0.1	данные отсутствуют	данные отсутствуют	
3	2044689.76	151389.81	-	0.1	данные отсутствуют	данные отсутствуют	



ДОКУМЕНТ ПОДПИСАН
ЭЛЕКТРОННОЙ ПОДПИСЬЮ

Сертификат: 0091AAF5A599507BC7E6D39D2DFA052F9A

Владелец: ФЕДЕРАЛЬНАЯ СЛУЖБА ГОСУДАРСТВЕННОЙ
РЕГИСТРАЦИИ, КАДАСТРА И КАРТОГРАФИИ
Действителен: с 16.09.2025 по 10.12.2026

полное наименование должности

инициалы, фамилия

Сооружение							
вид объекта недвижимости							
Лист № 22 раздела 5.1		Всего листов раздела 5.1: 179		Всего разделов: 4		Всего листов выписки: 186	
19.01.2026г. № КУВИ-001/2026-4534278							
Кадастровый номер:			24:55:0000000:49436				
1	2044611.5	151488.24	-	0.1	данные отсутствуют	данные отсутствуют	
2	2044620.09	151472.29	-	0.1	данные отсутствуют	данные отсутствуют	
1	2044617.99	151491.73	-	0.1	данные отсутствуют	данные отсутствуют	
2	2044612.08	151502.26	-	0.1	данные отсутствуют	данные отсутствуют	
3	2044624.71	151509.94	-	0.1	данные отсутствуют	данные отсутствуют	
4	2044652.78	151526.59	-	0.1	данные отсутствуют	данные отсутствуют	
1	2044620.09	151472.29	-	0.1	данные отсутствуют	данные отсутствуют	
2	2044668.06	151385.31	-	0.1	данные отсутствуют	данные отсутствуют	
1	2044624.71	151509.94	-	0.1	данные отсутствуют	данные отсутствуют	
2	2044617.82	151522.89	-	0.1	данные отсутствуют	данные отсутствуют	
1	2044652.78	151526.59	-	0.1	данные отсутствуют	данные отсутствуют	
2	2044658.41	151529.85	-	0.1	данные отсутствуют	данные отсутствуют	
3	2044706.14	151443.97	-	0.1	данные отсутствуют	данные отсутствуют	
1	2044617.82	151522.89	-	0.1	данные отсутствуют	данные отсутствуют	
2	2044598.5	151562.74	-	0.1	данные отсутствуют	данные отсутствуют	
3	2044587.88	151573.82	-	0.1	данные отсутствуют	данные отсутствуют	
4	2044568.14	151564.15	-	0.1	данные отсутствуют	данные отсутствуют	



ДОКУМЕНТ ПОДПИСАН
ЭЛЕКТРОННОЙ ПОДПИСЬЮ

Сертификат: 0091AAF5A599507BC7E6D39D2DFA052F9A

Владелец: ФЕДЕРАЛЬНАЯ СЛУЖБА ГОСУДАРСТВЕННОЙ
РЕГИСТРАЦИИ, КАДАСТРА И КАРТОГРАФИИ
Действителен: с 16.09.2025 по 10.12.2026

полное наименование должности

инициалы, фамилия

Сооружение							
вид объекта недвижимости							
Лист № 23 раздела 5.1		Всего листов раздела 5.1: 179		Всего разделов: 4		Всего листов выписки: 186	
19.01.2026г. № КУВИ-001/2026-4534278							
Кадастровый номер:			24:55:0000000:49436				
1	2045422.7	151644.99	-	0.1	данные отсутствуют	данные отсутствуют	
2	2045419.48	151640.07	-	0.1	данные отсутствуют	данные отсутствуют	
1	2045443.73	151587.9	-	0.1	данные отсутствуют	данные отсутствуют	
2	2045432.82	151625.77	-	0.1	данные отсутствуют	данные отсутствуют	
3	2045419.48	151640.07	-	0.1	данные отсутствуют	данные отсутствуют	
4	2045395.89	151665.38	-	0.1	данные отсутствуют	данные отсутствуют	
5	2045378.46	151667.97	-	0.1	данные отсутствуют	данные отсутствуют	
6	2045360.18	151648.5	-	0.1	данные отсутствуют	данные отсутствуют	
1	2045303.95	151730.83	-	0.1	данные отсутствуют	данные отсутствуют	
2	2045300.65	151725.78	-	0.1	данные отсутствуют	данные отсутствуют	
1	2045292.9	151619.86	-	0.1	данные отсутствуют	данные отсутствуют	
2	2045342.42	151661.32	-	0.1	данные отсутствуют	данные отсутствуют	
3	2045339.94	151678.1	-	0.1	данные отсутствуют	данные отсутствуют	
4	2045300.65	151725.78	-	0.1	данные отсутствуют	данные отсутствуют	
5	2045285.71	151728.57	-	0.1	данные отсутствуют	данные отсутствуют	
6	2045266.28	151712.13	-	0.1	данные отсутствуют	данные отсутствуют	
1	2045209.89	151793.82	-	0.1	данные отсутствуют	данные отсутствуют	



ДОКУМЕНТ ПОДПИСАН
ЭЛЕКТРОННОЙ ПОДПИСЬЮ

Сертификат: 0091AAF5A599507BC7E6D39D2DFA052F9A

Владелец: ФЕДЕРАЛЬНАЯ СЛУЖБА ГОСУДАРСТВЕННОЙ
РЕГИСТРАЦИИ, КАДАСТРА И КАРТОГРАФИИ
Действителен: с 16.09.2025 по 10.12.2026

полное наименование должности

инициалы, фамилия

Сооружение							
вид объекта недвижимости							
Лист № 24 раздела 5.1		Всего листов раздела 5.1: 179		Всего разделов: 4		Всего листов выписки: 186	
19.01.2026г. № КУВИ-001/2026-4534278							
Кадастровый номер:			24:55:0000000:49436				
2	2045206.79	151789.17	-	0.1	данные отсутствуют	данные отсутствуют	
1	2045247.11	151685.55	-	0.1	данные отсутствуют	данные отсутствуют	
2	2045276.63	151649.99	-	0.1	данные отсутствуют	данные отсутствуют	
3	2045273.07	151634.39	-	0.1	данные отсутствуют	данные отсутствуют	
4	2045255.02	151619.29	-	0.1	данные отсутствуют	данные отсутствуют	
5	2045239.23	151624.79	-	0.1	данные отсутствуют	данные отсутствуют	
6	2045201.78	151670.77	-	0.1	данные отсутствуют	данные отсутствуют	
7	2045199.79	151686.02	-	0.1	данные отсутствуют	данные отсутствуют	
8	2045246.89	151725.27	-	0.1	данные отсутствуют	данные отсутствуют	
9	2045246.5	151741.35	-	0.1	данные отсутствуют	данные отсутствуют	
10	2045206.79	151789.17	-	0.1	данные отсутствуют	данные отсутствуют	
11	2045191.8	151791.89	-	0.1	данные отсутствуют	данные отсутствуют	
12	2045171.07	151775.43	-	0.1	данные отсутствуют	данные отсутствуют	
1	2045157.8	151807.44	-	0.1	данные отсутствуют	данные отсутствуют	
2	2045154.3	151803.33	-	0.1	данные отсутствуют	данные отсутствуют	
1	2045154.61	151747.8	-	0.1	данные отсутствуют	данные отсутствуют	
2	2045183.33	151713.07	-	0.1	данные отсутствуют	данные отсутствуют	



ДОКУМЕНТ ПОДПИСАН
ЭЛЕКТРОННОЙ ПОДПИСЬЮ

Сертификат: 0091AAF5A599507BC7E6D39D2DFA052F9A

Владелец: ФЕДЕРАЛЬНАЯ СЛУЖБА ГОСУДАРСТВЕННОЙ
РЕГИСТРАЦИИ, КАДАСТРА И КАРТОГРАФИИ
Действителен: с 16.09.2025 по 10.12.2026

полное наименование должности

инициалы, фамилия

Сооружение							
вид объекта недвижимости							
Лист № 25 раздела 5.1		Всего листов раздела 5.1: 179		Всего разделов: 4		Всего листов выписки: 186	
19.01.2026г. № КУВИ-001/2026-4534278							
Кадастровый номер:			24:55:0000000:49436				
3	2045179.23	151696.06	-	0.1	данные отсутствуют	данные отсутствуют	
4	2045162.16	151682.82	-	0.1	данные отсутствуют	данные отсутствуют	
5	2045145.85	151687.64	-	0.1	данные отсутствуют	данные отсутствуют	
6	2045107.72	151733.71	-	0.1	данные отсутствуют	данные отсутствуют	
7	2045106.71	151749.62	-	0.1	данные отсутствуют	данные отсутствуют	
8	2045154.71	151789.04	-	0.1	данные отсутствуют	данные отсутствуют	
9	2045154.3	151803.33	-	0.1	данные отсутствуют	данные отсутствуют	
10	2045113.02	151852.9	-	0.1	данные отсутствуют	данные отсутствуют	
11	2045099.85	151855.9	-	0.1	данные отсутствуют	данные отсутствуют	
12	2045077.93	151838.05	-	0.1	данные отсутствуют	данные отсутствуют	
1	2045047.33	151859.19	-	0.1	данные отсутствуют	данные отсутствуют	
2	2045038.27	151870.04	-	0.1	данные отсутствуют	данные отсутствуют	
1	2045036.65	151850.41	-	0.1	данные отсутствуют	данные отсутствуют	
2	2045056.15	151827.19	-	0.1	данные отсутствуют	данные отсутствуют	
1	2044980.69	151804.42	-	0.1	данные отсутствуют	данные отсутствуют	
2	2044999.82	151781.58	-	0.1	данные отсутствуют	данные отсутствуют	
1	2044905.81	151742.88	-	0.1	данные отсутствуют	данные отсутствуют	



ДОКУМЕНТ ПОДПИСАН
ЭЛЕКТРОННОЙ ПОДПИСЬЮ

Сертификат: 0091AAF5A599507BC7E6D39D2DFA052F9A

Владелец: ФЕДЕРАЛЬНАЯ СЛУЖБА ГОСУДАРСТВЕННОЙ
РЕГИСТРАЦИИ, КАДАСТРА И КАРТОГРАФИИ
Действителен: с 16.09.2025 по 10.12.2026

полное наименование должности

инициалы, фамилия

Сооружение							
вид объекта недвижимости							
Лист № 26 раздела 5.1		Всего листов раздела 5.1: 179		Всего разделов: 4		Всего листов выписки: 186	
19.01.2026г. № КУВИ-001/2026-4534278							
Кадастровый номер:			24:55:0000000:49436				
2	2044939.98	151700	-	0.1	данные отсутствуют	данные отсутствуют	
3	2044964.31	151681.32	-	0.1	данные отсутствуют	данные отсутствуют	
1	2044896.1	151734.86	-	0.1	данные отсутствуют	данные отсутствуют	
2	2044885.34	151746.08	-	0.1	данные отсутствуют	данные отсутствуют	
3	2044869.9	151762.18	-	0.1	данные отсутствуют	данные отсутствуют	
1	2044850.39	151717.33	-	0.1	данные отсутствуют	данные отсутствуют	
2	2044850.1	151702.96	-	0.1	данные отсутствуют	данные отсутствуют	
1	2044803.42	151718.45	-	0.1	данные отсутствуют	данные отсутствуют	
2	2044803.09	151703.04	-	0.1	данные отсутствуют	данные отсутствуют	
1	2044764.87	151719.37	-	0.1	данные отсутствуют	данные отсутствуют	
2	2044764.62	151704.22	-	0.1	данные отсутствуют	данные отсутствуют	
1	2044637.02	151644.33	-	0.1	данные отсутствуют	данные отсутствуют	
2	2044613.22	151679.74	-	0.1	данные отсутствуют	данные отсутствуют	
3	2044602.98	151694.99	-	0.1	данные отсутствуют	данные отсутствуют	
1	2044517.97	151638.08	-	0.1	данные отсутствуют	данные отсутствуют	
2	2044522.97	151628.22	-	0.1	данные отсутствуют	данные отсутствуют	
1	2044512.72	151634.72	-	0.1	данные отсутствуют	данные отсутствуют	



ДОКУМЕНТ ПОДПИСАН
ЭЛЕКТРОННОЙ ПОДПИСЬЮ

Сертификат: 0091AAF5A599507BC7E6D39D2DFA052F9A

Владелец: ФЕДЕРАЛЬНАЯ СЛУЖБА ГОСУДАРСТВЕННОЙ
РЕГИСТРАЦИИ, КАДАСТРА И КАРТОГРАФИИ
Действителен: с 16.09.2025 по 10.12.2026

полное наименование должности

инициалы, фамилия

Сооружение							
вид объекта недвижимости							
Лист № 27 раздела 5.1		Всего листов раздела 5.1: 179		Всего разделов: 4		Всего листов выписки: 186	
19.01.2026г. № КУВИ-001/2026-4534278							
Кадастровый номер:			24:55:0000000:49436				
2	2044506.57	151646.83	-	0.1	данные отсутствуют	данные отсутствуют	
1	2045056.15	151827.19	-	0.1	данные отсутствуют	данные отсутствуют	
2	2045059.98	151822.63	-	0.1	данные отсутствуют	данные отсутствуют	
1	2045065.18	151755.97	-	0.1	данные отсутствуют	данные отсутствуют	
2	2045035.97	151791.1	-	0.1	данные отсутствуют	данные отсутствуют	
3	2045039.79	151805.65	-	0.1	данные отсутствуют	данные отсутствуют	
4	2045059.98	151822.63	-	0.1	данные отсутствуют	данные отсутствуют	
5	2045078.24	151819.93	-	0.1	данные отсутствуют	данные отсутствуют	
6	2045105.31	151787.53	-	0.1	данные отсутствуют	данные отсутствуют	
1	2044999.82	151781.58	-	0.1	данные отсутствуют	данные отсутствуют	
2	2045003.71	151776.93	-	0.1	данные отсутствуют	данные отсутствуют	
1	2045010.08	151782.27	-	0.1	данные отсутствуют	данные отсутствуют	
2	2045003.71	151776.93	-	0.1	данные отсутствуют	данные отсутствуют	
3	2044945.19	151727.98	-	0.1	данные отсутствуют	данные отсутствуют	
1	2044964.31	151681.32	-	0.1	данные отсутствуют	данные отсутствуют	
2	2044970.95	151676.5	-	0.1	данные отсутствуют	данные отсутствуют	
1	2045037.91	151739.93	-	0.1	данные отсутствуют	данные отсутствуют	



ДОКУМЕНТ ПОДПИСАН
ЭЛЕКТРОННОЙ ПОДПИСЬЮ

Сертификат: 0091AAF5A599507BC7E6D39D2DFA052F9A

Владелец: ФЕДЕРАЛЬНАЯ СЛУЖБА ГОСУДАРСТВЕННОЙ
РЕГИСТРАЦИИ, КАДАСТРА И КАРТОГРАФИИ
Действителен: с 16.09.2025 по 10.12.2026

полное наименование должности

инициалы, фамилия

Сооружение							
вид объекта недвижимости							
Лист № 28 раздела 5.1		Всего листов раздела 5.1: 179		Всего разделов: 4		Всего листов выписки: 186	
19.01.2026г. № КУВИ-001/2026-4534278							
Кадастровый номер:			24:55:0000000:49436				
2	2044970.95	151676.5	-	0.1	данные отсутствуют	данные отсутствуют	
3	2044969.1	151637.18	-	0.1	данные отсутствуют	данные отсутствуют	
1	2044850.1	151702.96	-	0.1	данные отсутствуют	данные отсутствуют	
2	2044848.43	151608.1	-	0.1	данные отсутствуют	данные отсутствуют	
1	2044803.09	151703.04	-	0.1	данные отсутствуют	данные отсутствуют	
2	2044801.56	151611.61	-	0.1	данные отсутствуют	данные отсутствуют	
3	2044813.93	151601.34	-	0.1	данные отсутствуют	данные отсутствуют	
4	2044812.1	151509.09	-	0.1	данные отсутствуют	данные отсутствуют	
1	2044764.62	151704.22	-	0.1	данные отсутствуют	данные отсутствуют	
2	2044763.07	151608.25	-	0.1	данные отсутствуют	данные отсутствуют	
1	2044522.97	151628.22	-	0.1	данные отсутствуют	данные отсутствуют	
2	2044553.77	151565.46	-	0.1	данные отсутствуют	данные отсутствуют	
1	2045038.27	151870.04	-	0.1	данные отсутствуют	данные отсутствуют	
2	2045034.74	151874.27	-	0.1	данные отсутствуют	данные отсутствуют	
3	2045027.8	151891.58	-	0.1	данные отсутствуют	данные отсутствуют	
4	2044988.91	151938.12	-	0.1	данные отсутствуют	данные отсутствуют	
1	2045034.74	151874.27	-	0.1	данные отсутствуют	данные отсутствуют	



ДОКУМЕНТ ПОДПИСАН
ЭЛЕКТРОННОЙ ПОДПИСЬЮ

Сертификат: 0091AAF5A599507BC7E6D39D2DFA052F9A

Владелец: ФЕДЕРАЛЬНАЯ СЛУЖБА ГОСУДАРСТВЕННОЙ
РЕГИСТРАЦИИ, КАДАСТРА И КАРТОГРАФИИ
Действителен: с 16.09.2025 по 10.12.2026

полное наименование должности

инициалы, фамилия

Сооружение							
вид объекта недвижимости							
Лист № 29 раздела 5.1		Всего листов раздела 5.1: 179		Всего разделов: 4		Всего листов выписки: 186	
19.01.2026г. № КУВИ-001/2026-4534278							
Кадастровый номер:			24:55:0000000:49436				
2	2045014.27	151857.3	-	0.1	данные отсутствуют	данные отсутствуют	
3	2044999.03	151857.4	-	0.1	данные отсутствуют	данные отсутствуют	
4	2044985.73	151846.82	-	0.1	данные отсутствуют	данные отсутствуют	
1	2044885.34	151746.08	-	0.1	данные отсутствуют	данные отсутствуют	
2	2044889.29	151749.87	-	0.1	данные отсутствуют	данные отсутствуют	
1	2044869.9	151762.18	-	0.1	данные отсутствуют	данные отсутствуют	
2	2044866.59	151765.62	-	0.1	данные отсутствуют	данные отсутствуют	
3	2044839.38	151739.41	-	0.1	данные отсутствуют	данные отсутствуют	
4	2044822.92	151744.28	-	0.1	данные отсутствуют	данные отсутствуют	
5	2044805.85	151762.05	-	0.1	данные отсутствуют	данные отсутствуют	
1	2044889.29	151749.87	-	0.1	данные отсутствуют	данные отсутствуют	
2	2044940.45	151799.33	-	0.1	данные отсутствуют	данные отсутствуют	
1	2044864.81	151821.79	-	0.1	данные отсутствуют	данные отсутствуют	
2	2044871.68	151817.42	-	0.1	данные отсутствуют	данные отсутствуют	
1	2044856.15	151802.52	-	0.1	данные отсутствуют	данные отсутствуют	
2	2044871.68	151817.42	-	0.1	данные отсутствуют	данные отсутствуют	
3	2044892.74	151837.61	-	0.1	данные отсутствуют	данные отсутствуют	



ДОКУМЕНТ ПОДПИСАН
ЭЛЕКТРОННОЙ ПОДПИСЬЮ

Сертификат: 0091AAF5A599507BC7E6D39D2DFA052F9A

Владелец: ФЕДЕРАЛЬНАЯ СЛУЖБА ГОСУДАРСТВЕННОЙ
РЕГИСТРАЦИИ, КАДАСТРА И КАРТОГРАФИИ
Действителен: с 16.09.2025 по 10.12.2026

полное наименование должности

инициалы, фамилия

Сооружение							
вид объекта недвижимости							
Лист № 30 раздела 5.1		Всего листов раздела 5.1: 179		Всего разделов: 4		Всего листов выписки: 186	
19.01.2026г. № КУВИ-001/2026-4534278							
Кадастровый номер:			24:55:0000000:49436				
1	2044933.66	151904.13	-	0.1	данные отсутствуют	данные отсутствуют	
2	2044936.55	151901.03	-	0.1	данные отсутствуют	данные отсутствуют	
1	2044979.41	151941.03	-	0.1	данные отсутствуют	данные отсутствуют	
2	2044936.55	151901.03	-	0.1	данные отсутствуют	данные отсутствуют	
3	2044930.64	151895.52	-	0.1	данные отсутствуют	данные отсутствуют	
4	2044934.66	151879.63	-	0.1	данные отсутствуют	данные отсутствуют	
5	2044949.71	151864.22	-	0.1	данные отсутствуют	данные отсутствуют	
6	2044951.76	151848.8	-	0.1	данные отсутствуют	данные отсутствуют	
7	2044918.98	151815.63	-	0.1	данные отсутствуют	данные отсутствуют	
1	2044954.53	151958.94	-	0.1	данные отсутствуют	данные отсутствуют	
2	2044950	151961.99	-	0.1	данные отсутствуют	данные отсутствуют	
1	2044910.7	151916.6	-	0.1	данные отсутствуют	данные отсутствуют	
2	2044905.76	151921.89	-	0.1	данные отсутствуют	данные отсутствуют	
1	2044806.56	151965.72	-	0.1	данные отсутствуют	данные отсутствуют	
2	2044822.63	151990.6	-	0.1	данные отсутствуют	данные отсутствуют	
1	2044950	151961.99	-	0.1	данные отсутствуют	данные отсутствуют	
2	2044883.61	152006.62	-	0.1	данные отсутствуют	данные отсутствуют	



ДОКУМЕНТ ПОДПИСАН
ЭЛЕКТРОННОЙ ПОДПИСЬЮ

Сертификат: 0091AAF5A599507BC7E6D39D2DFA052F9A

Владелец: ФЕДЕРАЛЬНАЯ СЛУЖБА ГОСУДАРСТВЕННОЙ
РЕГИСТРАЦИИ, КАДАСТРА И КАРТОГРАФИИ
Действителен: с 16.09.2025 по 10.12.2026

полное наименование должности

инициалы, фамилия

Сооружение							
вид объекта недвижимости							
Лист № 31 раздела 5.1		Всего листов раздела 5.1: 179		Всего разделов: 4		Всего листов выписки: 186	
19.01.2026г. № КУВИ-001/2026-4534278							
Кадастровый номер:			24:55:0000000:49436				
3	2044854.51	151963.78	-	0.1	данные отсутствуют	данные отсутствуют	
1	2044905.76	151921.89	-	0.1	данные отсутствуют	данные отсутствуют	
2	2044861.72	151950.38	-	0.1	данные отсутствуют	данные отсутствуют	
1	2044851.59	151908.19	-	0.1	данные отсутствуют	данные отсутствуют	
2	2044847.71	151902.59	-	0.1	данные отсутствуют	данные отсутствуют	
3	2044821.89	151920.46	-	0.1	данные отсутствуют	данные отсутствуют	
1	2044830.07	151842.18	-	0.1	данные отсутствуют	данные отсутствуют	
2	2044753.87	151891.69	-	0.1	данные отсутствуют	данные отсутствуют	
3	2044731.68	151889.04	-	0.1	данные отсутствуют	данные отсутствуют	
4	2044691.05	151916.96	-	0.1	данные отсутствуют	данные отсутствуют	
1	2044784.64	151797.82	-	0.1	данные отсутствуют	данные отсутствуют	
2	2044707.83	151849.05	-	0.1	данные отсутствуют	данные отсутствуют	
3	2044684.87	151848.77	-	0.1	данные отсутствуют	данные отсутствуют	
4	2044612.5	151895.73	-	0.1	данные отсутствуют	данные отсутствуют	
5	2044592.82	151895.16	-	0.1	данные отсутствуют	данные отсутствуют	
6	2044567.89	151857.85	-	0.1	данные отсутствуют	данные отсутствуют	
1	2044775.55	151760.32	-	0.1	данные отсутствуют	данные отсутствуют	



ДОКУМЕНТ ПОДПИСАН
ЭЛЕКТРОННОЙ ПОДПИСЬЮ

Сертификат: 0091AAF5A599507BC7E6D39D2DFA052F9A

Владелец: ФЕДЕРАЛЬНАЯ СЛУЖБА ГОСУДАРСТВЕННОЙ
РЕГИСТРАЦИИ, КАДАСТРА И КАРТОГРАФИИ
Действителен: с 16.09.2025 по 10.12.2026

полное наименование должности

инициалы, фамилия

Сооружение							
вид объекта недвижимости							
Лист № 32 раздела 5.1		Всего листов раздела 5.1: 179		Всего разделов: 4		Всего листов выписки: 186	
19.01.2026г. № КУВИ-001/2026-4534278							
Кадастровый номер:			24:55:0000000:49436				
2	2044770.38	151763.82	-	0.1	данные отсутствуют	данные отсутствуют	
1	2044782.9	151782.35	-	0.1	данные отсутствуют	данные отсутствуют	
2	2044770.38	151763.82	-	0.1	данные отсутствуют	данные отсутствуют	
3	2044755.21	151741.37	-	0.1	данные отсутствуют	данные отсутствуют	
1	2044613.22	151679.74	-	0.1	данные отсутствуют	данные отсутствуют	
2	2044606.78	151662.06	-	0.1	данные отсутствуют	данные отсутствуют	
1	2044602.98	151694.99	-	0.1	данные отсутствуют	данные отсутствуют	
2	2044595.03	151707.15	-	0.1	данные отсутствуют	данные отсутствуют	
1	2044612.95	151718.85	-	0.1	данные отсутствуют	данные отсутствуют	
2	2044595.03	151707.15	-	0.1	данные отсутствуют	данные отсутствуют	
3	2044582.23	151698.79	-	0.1	данные отсутствуют	данные отсутствуют	
1	2044606.78	151662.06	-	0.1	данные отсутствуют	данные отсутствуют	
2	2044616.74	151646.73	-	0.1	данные отсутствуют	данные отсутствуют	
1	2044506.57	151646.83	-	0.1	данные отсутствуют	данные отсутствуют	
2	2044494.17	151671.56	-	0.1	данные отсутствуют	данные отсутствуют	
3	2044463.71	151732.29	-	0.1	данные отсутствуют	данные отсутствуют	
4	2044514.4	151807.62	-	0.1	данные отсутствуют	данные отсутствуют	



ДОКУМЕНТ ПОДПИСАН
ЭЛЕКТРОННОЙ ПОДПИСЬЮ

Сертификат: 0091AAF5A599507BC7E6D39D2DFA052F9A

Владелец: ФЕДЕРАЛЬНАЯ СЛУЖБА ГОСУДАРСТВЕННОЙ
РЕГИСТРАЦИИ, КАДАСТРА И КАРТОГРАФИИ
Действителен: с 16.09.2025 по 10.12.2026

полное наименование должности

инициалы, фамилия

Сооружение							
вид объекта недвижимости							
Лист № 33 раздела 5.1		Всего листов раздела 5.1: 179		Всего разделов: 4		Всего листов выписки: 186	
19.01.2026г. № КУВИ-001/2026-4534278							
Кадастровый номер:			24:55:0000000:49436				
5	2044530.62	151811.5	-	0.1	данные отсутствуют	данные отсутствуют	
6	2044569.49	151785.57	-	0.1	данные отсутствуют	данные отсутствуют	
1	2044494.17	151671.56	-	0.1	данные отсутствуют	данные отсутствуют	
2	2044517.23	151682.14	-	0.1	данные отсутствуют	данные отсутствуют	
1	2044517.23	151682.14	-	0.1	данные отсутствуют	данные отсутствуют	
2	2044520.2	151683.53	-	0.1	данные отсутствуют	данные отсутствуют	
3	2044527.87	151667.12	-	0.1	данные отсутствуют	данные отсутствуют	
1	2045416.54	151676.98	-	0.1	данные отсутствуют	данные отсутствуют	
2	2045428.6	151694.35	-	0.1	данные отсутствуют	данные отсутствуют	
1	2045343.74	151726.38	-	0.1	данные отсутствуют	данные отсутствуют	
2	2045351.75	151738.21	-	0.1	данные отсутствуют	данные отсутствуют	
1	2045250.68	151789.52	-	0.1	данные отсутствуют	данные отсутствуют	
2	2045258.51	151800.97	-	0.1	данные отсутствуют	данные отсутствуют	
1	2045132.17	151869.92	-	0.1	данные отсутствуют	данные отсутствуют	
2	2045139.62	151880.94	-	0.1	данные отсутствуют	данные отсутствуют	
1	2045001.6	151958.45	-	0.1	данные отсутствуют	данные отсутствуют	
2	2045009.02	151969.45	-	0.1	данные отсутствуют	данные отсутствуют	



ДОКУМЕНТ ПОДПИСАН
ЭЛЕКТРОННОЙ ПОДПИСЬЮ

Сертификат: 0091AAF5A599507BC7E6D39D2DFA052F9A

Владелец: ФЕДЕРАЛЬНАЯ СЛУЖБА ГОСУДАРСТВЕННОЙ
РЕГИСТРАЦИИ, КАДАСТРА И КАРТОГРАФИИ
Действителен: с 16.09.2025 по 10.12.2026

полное наименование должности

инициалы, фамилия

Сооружение							
вид объекта недвижимости							
Лист № 34 раздела 5.1		Всего листов раздела 5.1: 179		Всего разделов: 4		Всего листов выписки: 186	
19.01.2026г. № КУВИ-001/2026-4534278							
Кадастровый номер:			24:55:0000000:49436				
1	2044973.61	151977.41	-	0.1	данные отсутствуют	данные отсутствуют	
2	2044954.53	151958.94	-	0.1	данные отсутствуют	данные отсутствуют	
3	2044910.7	151916.6	-	0.1	данные отсутствуют	данные отсутствуют	
4	2044897.1	151903.46	-	0.1	данные отсутствуют	данные отсутствуют	
5	2044831.59	151951.08	-	0.1	данные отсутствуют	данные отсутствуют	
6	2044815.87	151949.8	-	0.1	данные отсутствуют	данные отсутствуют	
7	2044802.14	151959.28	-	0.1	данные отсутствуют	данные отсутствуют	
8	2044806.56	151965.72	-	0.1	данные отсутствуют	данные отсутствуют	
1	2044853.83	152058.65	-	0.1	данные отсутствуют	данные отсутствуют	
2	2044864.33	152074.2	-	0.1	данные отсутствуют	данные отсутствуют	
3	2044928.7	152169.44	-	0.1	данные отсутствуют	данные отсутствуют	
4	2044953.91	152206.73	-	0.1	данные отсутствуют	данные отсутствуют	
5	2044968.13	152227.76	-	0.1	данные отсутствуют	данные отсутствуют	
6	2044978.91	152243.71	-	0.1	данные отсутствуют	данные отсутствуют	
7	2045007.47	152285.98	-	0.1	данные отсутствуют	данные отсутствуют	
8	2045058.77	152362.25	-	0.1	данные отсутствуют	данные отсутствуют	
1	2045428.6	151694.35	-	0.1	данные отсутствуют	данные отсутствуют	



ДОКУМЕНТ ПОДПИСАН
ЭЛЕКТРОННОЙ ПОДПИСЬЮ

Сертификат: 0091AAF5A599507BC7E6D39D2DFA052F9A

Владелец: ФЕДЕРАЛЬНАЯ СЛУЖБА ГОСУДАРСТВЕННОЙ
РЕГИСТРАЦИИ, КАДАСТРА И КАРТОГРАФИИ
Действителен: с 16.09.2025 по 10.12.2026

полное наименование должности

инициалы, фамилия

Сооружение							
вид объекта недвижимости							
Лист № 35 раздела 5.1		Всего листов раздела 5.1: 179		Всего разделов: 4		Всего листов выписки: 186	
19.01.2026г. № КУВИ-001/2026-4534278							
Кадастровый номер:			24:55:0000000:49436				
2	2045458.94	151719.82	-	0.1	данные отсутствуют	данные отсутствуют	
3	2045497.36	151709.13	-	0.1	данные отсутствуют	данные отсутствуют	
1	2045458.94	151719.82	-	0.1	данные отсутствуют	данные отсутствуют	
2	2045452.49	151750.12	-	0.1	данные отсутствуют	данные отсутствуют	
1	2045351.75	151738.21	-	0.1	данные отсутствуют	данные отсутствуют	
2	2045355.02	151743.04	-	0.1	данные отсутствуют	данные отсутствуют	
3	2045405.92	151708.59	-	0.1	данные отсутствуют	данные отсутствуют	
1	2045355.02	151743.04	-	0.1	данные отсутствуют	данные отсутствуют	
2	2045350.13	151754.76	-	0.1	данные отсутствуют	данные отсутствуют	
3	2045423.03	151862.74	-	0.1	данные отсутствуют	данные отсутствуют	
4	2045440.8	151867.7	-	0.1	данные отсутствуют	данные отсутствуют	
5	2045462.31	151853.22	-	0.1	данные отсутствуют	данные отсутствуют	
1	2045350.13	151754.76	-	0.1	данные отсутствуют	данные отсутствуют	
2	2045333.12	151757.89	-	0.1	данные отсутствуют	данные отсутствуют	
3	2045311.23	151772.71	-	0.1	данные отсутствуют	данные отсутствуют	
1	2045258.51	151800.97	-	0.1	данные отсутствуют	данные отсутствуют	
2	2045261.96	151806.02	-	0.1	данные отсутствуют	данные отсутствуют	



ДОКУМЕНТ ПОДПИСАН
ЭЛЕКТРОННОЙ ПОДПИСЬЮ

Сертификат: 0091AAF5A599507BC7E6D39D2DFA052F9A

Владелец: ФЕДЕРАЛЬНАЯ СЛУЖБА ГОСУДАРСТВЕННОЙ
РЕГИСТРАЦИИ, КАДАСТРА И КАРТОГРАФИИ
Действителен: с 16.09.2025 по 10.12.2026

полное наименование должности

инициалы, фамилия

Сооружение							
вид объекта недвижимости							
Лист № 36 раздела 5.1		Всего листов раздела 5.1: 179		Всего разделов: 4		Всего листов выписки: 186	
19.01.2026г. № КУВИ-001/2026-4534278							
Кадастровый номер:			24:55:0000000:49436				
1	2045277.25	151808.46	-	0.1	данные отсутствуют	данные отсутствуют	
2	2045261.96	151806.02	-	0.1	данные отсутствуют	данные отсутствуют	
3	2045214.23	151838.63	-	0.1	данные отсутствуют	данные отсутствуют	
4	2045208.56	151853.07	-	0.1	данные отсутствуют	данные отсутствуют	
5	2045186.13	151868.44	-	0.1	данные отсутствуют	данные отсутствуют	
1	2045305.41	151776.65	-	0.1	данные отсутствуют	данные отсутствуют	
2	2045280.91	151793.21	-	0.1	данные отсутствуют	данные отсутствуют	
3	2045277.25	151808.46	-	0.1	данные отсутствуют	данные отсутствуют	
4	2045300.68	151843.72	-	0.1	данные отсутствуют	данные отсутствуют	
5	2045314.07	151846.6	-	0.1	данные отсутствуют	данные отсутствуют	
6	2045328.14	151867.08	-	0.1	данные отсутствуют	данные отсутствуют	
7	2045346.46	151868.49	-	0.1	данные отсутствуют	данные отсутствуют	
8	2045375.47	151848.88	-	0.1	данные отсутствуют	данные отсутствуют	
1	2045139.62	151880.94	-	0.1	данные отсутствуют	данные отсутствуют	
2	2045142.9	151885.78	-	0.1	данные отсутствуют	данные отсутствуют	
1	2045180.17	151872.51	-	0.1	данные отсутствуют	данные отсутствуют	
2	2045154.8	151889.92	-	0.1	данные отсутствуют	данные отсутствуют	



ДОКУМЕНТ ПОДПИСАН
ЭЛЕКТРОННОЙ ПОДПИСЬЮ

Сертификат: 0091AAF5A599507BC7E6D39D2DFA052F9A

Владелец: ФЕДЕРАЛЬНАЯ СЛУЖБА ГОСУДАРСТВЕННОЙ
РЕГИСТРАЦИИ, КАДАСТРА И КАРТОГРАФИИ
Действителен: с 16.09.2025 по 10.12.2026

полное наименование должности

инициалы, фамилия

Сооружение							
вид объекта недвижимости							
Лист № 37 раздела 5.1		Всего листов раздела 5.1: 179		Всего разделов: 4		Всего листов выписки: 186	
19.01.2026г. № КУВИ-001/2026-4534278							
Кадастровый номер:			24:55:0000000:49436				
3	2045142.9	151885.78	-	0.1	данные отсутствуют	данные отсутствуют	
4	2045096.38	151917.25	-	0.1	данные отсутствуют	данные отсутствуют	
5	2045087.72	151933.62	-	0.1	данные отсутствуют	данные отсутствуют	
1	2045050.34	151948.96	-	0.1	данные отсутствуют	данные отсутствуют	
2	2045073.04	151933.62	-	0.1	данные отсутствуют	данные отсутствуют	
3	2045087.72	151933.62	-	0.1	данные отсутствуют	данные отсутствуют	
4	2045111.63	151969.17	-	0.1	данные отсутствуют	данные отсутствуют	
5	2045112.41	151983.43	-	0.1	данные отсутствуют	данные отсутствуют	
6	2045127.33	152005.89	-	0.1	данные отсутствуют	данные отсутствуют	
7	2045116.32	152013.58	-	0.1	данные отсутствуют	данные отсутствуют	
8	2045121.56	152021.71	-	0.1	данные отсутствуют	данные отсутствуют	
9	2045089.39	152042.45	-	0.1	данные отсутствуют	данные отсутствуют	
1	2045009.02	151969.45	-	0.1	данные отсутствуют	данные отсутствуют	
2	2045013.88	151976.65	-	0.1	данные отсутствуют	данные отсутствуют	
1	2045043.77	151953.39	-	0.1	данные отсутствуют	данные отсутствуют	
2	2045017.11	151971.36	-	0.1	данные отсутствуют	данные отсутствуют	
3	2045018.54	151973.5	-	0.1	данные отсутствуют	данные отсутствуют	



ДОКУМЕНТ ПОДПИСАН
ЭЛЕКТРОННОЙ ПОДПИСЬЮ

Сертификат: 0091AAF5A599507BC7E6D39D2DFA052F9A

Владелец: ФЕДЕРАЛЬНАЯ СЛУЖБА ГОСУДАРСТВЕННОЙ
РЕГИСТРАЦИИ, КАДАСТРА И КАРТОГРАФИИ
Действителен: с 16.09.2025 по 10.12.2026

полное наименование должности

инициалы, фамилия

Сооружение							
вид объекта недвижимости							
Лист № 38 раздела 5.1		Всего листов раздела 5.1: 179		Всего разделов: 4		Всего листов выписки: 186	
19.01.2026г. № КУВИ-001/2026-4534278							
Кадастровый номер:			24:55:0000000:49436				
4	2045013.88	151976.65	-	0.1	данные отсутствуют	данные отсутствуют	
5	2045011.08	151978.54	-	0.1	данные отсутствуют	данные отсутствуют	
6	2045003.62	151983.57	-	0.1	данные отсутствуют	данные отсутствуют	
7	2045002.18	151981.43	-	0.1	данные отсутствуют	данные отсутствуют	
8	2044950.64	152016.17	-	0.1	данные отсутствуют	данные отсутствуют	
1	2045011.08	151978.54	-	0.1	данные отсутствуют	данные отсутствуют	
2	2045039.6	152023.28	-	0.1	данные отсутствуют	данные отсутствуют	
1	2044864.33	152074.2	-	0.1	данные отсутствуют	данные отсутствуют	
2	2044887.68	152058.89	-	0.1	данные отсутствуют	данные отсутствуют	
1	2044928.7	152169.44	-	0.1	данные отсутствуют	данные отсутствуют	
2	2044944.17	152159.23	-	0.1	данные отсутствуют	данные отсутствуют	
1	2044953.91	152206.73	-	0.1	данные отсутствуют	данные отсутствуют	
2	2044984.7	152185.73	-	0.1	данные отсутствуют	данные отсутствуют	
1	2044968.13	152227.76	-	0.1	данные отсутствуют	данные отсутствуют	
2	2045085.78	152148.15	-	0.1	данные отсутствуют	данные отсутствуют	
3	2045101.04	152170.71	-	0.1	данные отсутствуют	данные отсутствуют	
1	2044978.91	152243.71	-	0.1	данные отсутствуют	данные отсутствуют	



ДОКУМЕНТ ПОДПИСАН
ЭЛЕКТРОННОЙ ПОДПИСЬЮ

Сертификат: 0091AAF5A599507BC7E6D39D2DFA052F9A

Владелец: ФЕДЕРАЛЬНАЯ СЛУЖБА ГОСУДАРСТВЕННОЙ
РЕГИСТРАЦИИ, КАДАСТРА И КАРТОГРАФИИ
Действителен: с 16.09.2025 по 10.12.2026

полное наименование должности

инициалы, фамилия

Сооружение							
вид объекта недвижимости							
Лист № 39 раздела 5.1		Всего листов раздела 5.1: 179		Всего разделов: 4		Всего листов выписки: 186	
19.01.2026г. № КУВИ-001/2026-4534278							
Кадастровый номер:			24:55:0000000:49436				
2	2044994.87	152233.01	-	0.1	данные отсутствуют	данные отсутствуют	
1	2045007.47	152285.98	-	0.1	данные отсутствуют	данные отсутствуют	
2	2045042.01	152263.75	-	0.1	данные отсутствуют	данные отсутствуют	
3	2045043.33	152253.88	-	0.1	данные отсутствуют	данные отсутствуют	
4	2045051.04	152248.66	-	0.1	данные отсутствуют	данные отсутствуют	
5	2045055.68	152256.04	-	0.1	данные отсутствуют	данные отсутствуют	
6	2045088.08	152234.92	-	0.1	данные отсутствуют	данные отсутствуют	
1	2044887.68	152058.89	-	0.1	данные отсутствуют	данные отсутствуют	
2	2044891.61	152056.22	-	0.1	данные отсутствуют	данные отсутствуют	
1	2044942.78	152021.54	-	0.1	данные отсутствуют	данные отсутствуют	
2	2044891.61	152056.22	-	0.1	данные отсутствуют	данные отсутствуют	
3	2044892.83	152072.12	-	0.1	данные отсутствуют	данные отсутствуют	
4	2044918.63	152110.02	-	0.1	данные отсутствуют	данные отсутствуют	
1	2044944.17	152159.23	-	0.1	данные отсутствуют	данные отсутствуют	
2	2044949.14	152155.95	-	0.1	данные отсутствуют	данные отсутствуют	
1	2044922.62	152115.74	-	0.1	данные отсутствуют	данные отсутствуют	
2	2044930.91	152128.3	-	0.1	данные отсутствуют	данные отсутствуют	



ДОКУМЕНТ ПОДПИСАН
ЭЛЕКТРОННОЙ ПОДПИСЬЮ

Сертификат: 0091AAF5A599507BC7E6D39D2DFA052F9A

Владелец: ФЕДЕРАЛЬНАЯ СЛУЖБА ГОСУДАРСТВЕННОЙ
РЕГИСТРАЦИИ, КАДАСТРА И КАРТОГРАФИИ
Действителен: с 16.09.2025 по 10.12.2026

полное наименование должности

инициалы, фамилия

Сооружение							
вид объекта недвижимости							
Лист № 40 раздела 5.1		Всего листов раздела 5.1: 179		Всего разделов: 4		Всего листов выписки: 186	
19.01.2026г. № КУВИ-001/2026-4534278							
Кадастровый номер:			24:55:0000000:49436				
3	2044949.14	152155.95	-	0.1	данные отсутствуют	данные отсутствуют	
4	2044963.99	152154.84	-	0.1	данные отсутствуют	данные отсутствуют	
5	2045018.35	152119.06	-	0.1	данные отсутствуют	данные отсутствуют	
1	2044930.91	152128.3	-	0.1	данные отсутствуют	данные отсутствуют	
2	2044954.76	152112.57	-	0.1	данные отсутствуют	данные отсутствуют	
1	2044954.76	152112.57	-	0.1	данные отсутствуют	данные отсутствуют	
2	2044972.42	152100.22	-	0.1	данные отсутствуют	данные отсутствуют	
3	2044966.59	152091.13	-	0.1	данные отсутствуют	данные отсутствуют	
4	2044974.76	152072.14	-	0.1	данные отсутствуют	данные отсутствуют	
5	2044980.73	152067.77	-	0.1	данные отсутствуют	данные отсутствуют	
1	2044964.22	152043.75	-	0.1	данные отсутствуют	данные отсутствуют	
2	2044980.73	152067.77	-	0.1	данные отсутствуют	данные отсутствуют	
3	2044994.21	152058.65	-	0.1	данные отсутствуют	данные отсутствуют	
1	2044994.21	152058.65	-	0.1	данные отсутствуют	данные отсутствуют	
2	2045003	152053.62	-	0.1	данные отсутствуют	данные отсутствуют	
1	2045003	152053.62	-	0.1	данные отсутствуют	данные отсутствуют	
2	2045042.57	152026.78	-	0.1	данные отсутствуют	данные отсутствуют	



ДОКУМЕНТ ПОДПИСАН
ЭЛЕКТРОННОЙ ПОДПИСЬЮ

Сертификат: 0091AAF5A599507BC7E6D39D2DFA052F9A

Владелец: ФЕДЕРАЛЬНАЯ СЛУЖБА ГОСУДАРСТВЕННОЙ
РЕГИСТРАЦИИ, КАДАСТРА И КАРТОГРАФИИ
Действителен: с 16.09.2025 по 10.12.2026

полное наименование должности

инициалы, фамилия

Сооружение							
вид объекта недвижимости							
Лист № 41 раздела 5.1		Всего листов раздела 5.1: 179		Всего разделов: 4		Всего листов выписки: 186	
19.01.2026г. № КУВИ-001/2026-4534278							
Кадастровый номер:			24:55:0000000:49436				
3	2045086.58	152092.44	-	0.1	данные отсутствуют	данные отсутствуют	
4	2045085.36	152108.86	-	0.1	данные отсутствуют	данные отсутствуют	
5	2045062.51	152123.81	-	0.1	данные отсутствуют	данные отсутствуют	
1	2044984.7	152185.73	-	0.1	данные отсутствуют	данные отсутствуют	
2	2044992.11	152180.67	-	0.1	данные отсутствуют	данные отсутствуют	
1	2045000.02	152192.27	-	0.1	данные отсутствуют	данные отсутствуют	
2	2044992.11	152180.67	-	0.1	данные отсутствуют	данные отсутствуют	
3	2044984.41	152169.4	-	0.1	данные отсутствуют	данные отсутствуют	
1	2045101.04	152170.71	-	0.1	данные отсутствуют	данные отсутствуют	
2	2045110.93	152185.32	-	0.1	данные отсутствуют	данные отсутствуют	
1	2044994.87	152233.01	-	0.1	данные отсутствуют	данные отсутствуют	
2	2044999.86	152229.67	-	0.1	данные отсутствуют	данные отсутствуют	
3	2045026.51	152269.45	-	0.1	данные отсутствуют	данные отсутствуют	
1	2045051.04	152248.66	-	0.1	данные отсутствуют	данные отсутствуют	
2	2045048.68	152245.19	-	0.1	данные отсутствуют	данные отсутствуют	
3	2045067.9	152232.31	-	0.1	данные отсутствуют	данные отсутствуют	
1	2045088.08	152234.92	-	0.1	данные отсутствуют	данные отсутствуют	



ДОКУМЕНТ ПОДПИСАН
ЭЛЕКТРОННОЙ ПОДПИСЬЮ

Сертификат: 0091AAF5A599507BC7E6D39D2DFA052F9A

Владелец: ФЕДЕРАЛЬНАЯ СЛУЖБА ГОСУДАРСТВЕННОЙ
РЕГИСТРАЦИИ, КАДАСТРА И КАРТОГРАФИИ
Действителен: с 16.09.2025 по 10.12.2026

полное наименование должности

инициалы, фамилия

Сооружение							
вид объекта недвижимости							
Лист № 42 раздела 5.1		Всего листов раздела 5.1: 179		Всего разделов: 4		Всего листов выписки: 186	
19.01.2026г. № КУВИ-001/2026-4534278							
Кадастровый номер:			24:55:0000000:49436				
2	2045092.21	152232.23	-	0.1	данные отсутствуют	данные отсутствуют	
3	2045108.12	152256.68	-	0.1	данные отсутствуют	данные отсутствуют	
1	2045183.28	152251.94	-	0.1	данные отсутствуют	данные отсутствуют	
2	2045195.41	152269.93	-	0.1	данные отсутствуют	данные отсутствуют	
3	2045086.03	152343.82	-	0.1	данные отсутствуют	данные отсутствуют	
4	2045058.77	152362.25	-	0.1	данные отсутствуют	данные отсутствуют	
5	2045057.4	152363.17	-	0.1	данные отсутствуют	данные отсутствуют	
6	2044981.61	152414.46	-	0.1	данные отсутствуют	данные отсутствуют	
7	2044861.87	152495.5	-	0.1	данные отсутствуют	данные отсутствуют	
8	2044815.84	152526.65	-	0.1	данные отсутствуют	данные отсутствуют	
9	2044814.45	152527.57	-	0.1	данные отсутствуют	данные отсутствуют	
10	2044693.49	152609.29	-	0.1	данные отсутствуют	данные отсутствуют	
11	2044671.57	152624.09	-	0.1	данные отсутствуют	данные отсутствуют	
12	2044670.5	152624.82	-	0.1	данные отсутствуют	данные отсутствуют	
13	2044657.12	152634.01	-	0.1	данные отсутствуют	данные отсутствуют	
14	2044655.73	152634.97	-	0.1	данные отсутствуют	данные отсутствуют	
15	2044586.24	152681.88	-	0.1	данные отсутствуют	данные отсутствуют	



ДОКУМЕНТ ПОДПИСАН
ЭЛЕКТРОННОЙ ПОДПИСЬЮ

Сертификат: 0091AAF5A599507BC7E6D39D2DFA052F9A

Владелец: ФЕДЕРАЛЬНАЯ СЛУЖБА ГОСУДАРСТВЕННОЙ
РЕГИСТРАЦИИ, КАДАСТРА И КАРТОГРАФИИ
Действителен: с 16.09.2025 по 10.12.2026

полное наименование должности

инициалы, фамилия

Сооружение							
вид объекта недвижимости							
Лист № 43 раздела 5.1		Всего листов раздела 5.1: 179		Всего разделов: 4		Всего листов выписки: 186	
19.01.2026г. № КУВИ-001/2026-4534278							
Кадастровый номер:			24:55:0000000:49436				
16	2044565.94	152695.59	-	0.1	данные отсутствуют	данные отсутствуют	
17	2044517.52	152728.27	-	0.1	данные отсутствуют	данные отсутствуют	
18	2044454.05	152771.12	-	0.1	данные отсутствуют	данные отсутствуют	
19	2044434.16	152784.55	-	0.1	данные отсутствуют	данные отсутствуют	
20	2044414.27	152797.98	-	0.1	данные отсутствуют	данные отсутствуют	
21	2044352.28	152839.82	-	0.1	данные отсутствуют	данные отсутствуют	
22	2044306.08	152871.01	-	0.1	данные отсутствуют	данные отсутствуют	
23	2044293.63	152879.42	-	0.1	данные отсутствуют	данные отсутствуют	
24	2044245.37	152912	-	0.1	данные отсутствуют	данные отсутствуют	
25	2044186.54	152951.71	-	0.1	данные отсутствуют	данные отсутствуют	
26	2044168.92	152963.61	-	0.1	данные отсутствуют	данные отсутствуют	
27	2044164.92	152966.31	-	0.1	данные отсутствуют	данные отсутствуют	
28	2044097.88	153031.48	-	0.1	данные отсутствуют	данные отсутствуют	
29	2044109.03	153047.42	-	0.1	данные отсутствуют	данные отсутствуют	
30	2044107.07	153062.95	-	0.1	данные отсутствуют	данные отсутствуют	
31	2044106.99	153063.48	-	0.1	данные отсутствуют	данные отсутствуют	
32	2044104.85	153077.29	-	0.1	данные отсутствуют	данные отсутствуют	



ДОКУМЕНТ ПОДПИСАН
ЭЛЕКТРОННОЙ ПОДПИСЬЮ

Сертификат: 0091AAF5A599507BC7E6D39D2DFA052F9A

Владелец: ФЕДЕРАЛЬНАЯ СЛУЖБА ГОСУДАРСТВЕННОЙ
РЕГИСТРАЦИИ, КАДАСТРА И КАРТОГРАФИИ
Действителен: с 16.09.2025 по 10.12.2026

полное наименование должности

инициалы, фамилия

Сооружение							
вид объекта недвижимости							
Лист № 44 раздела 5.1		Всего листов раздела 5.1: 179		Всего разделов: 4		Всего листов выписки: 186	
19.01.2026г. № КУВИ-001/2026-4534278							
Кадастровый номер:			24:55:0000000:49436				
33	2044095.27	153139.15	-	0.1	данные отсутствуют	данные отсутствуют	
34	2044095.04	153140.54	-	0.1	данные отсутствуют	данные отсутствуют	
35	2044094.2	153143.96	-	0.1	данные отсутствуют	данные отсутствуют	
36	2044063.87	153327.52	-	0.1	данные отсутствуют	данные отсутствуют	
37	2044043.8	153449.63	-	0.1	данные отсутствуют	данные отсутствуют	
38	2044043.54	153451.14	-	0.1	данные отсутствуют	данные отсутствуют	
39	2044043.11	153453.69	-	0.1	данные отсутствуют	данные отсутствуют	
40	2044024.43	153567.82	-	0.1	данные отсутствуют	данные отсутствуют	
41	2044012.43	153641.15	-	0.1	данные отсутствуют	данные отсутствуют	
42	2043982.22	153635.92	-	0.1	данные отсутствуют	данные отсутствуют	
43	2043924.08	153625.88	-	0.1	данные отсутствуют	данные отсутствуют	
44	2043909.41	153623.35	-	0.1	данные отсутствуют	данные отсутствуют	
45	2043863.01	153615.33	-	0.1	данные отсутствуют	данные отсутствуют	
46	2043819.72	153608.45	-	0.1	данные отсутствуют	данные отсутствуют	
47	2043730.65	153594.3	-	0.1	данные отсутствуют	данные отсутствуют	
48	2043652.97	153582.05	-	0.1	данные отсутствуют	данные отсутствуют	
49	2043655.78	153550.97	-	0.1	данные отсутствуют	данные отсутствуют	



ДОКУМЕНТ ПОДПИСАН
ЭЛЕКТРОННОЙ ПОДПИСЬЮ

Сертификат: 0091AAF5A599507BC7E6D39D2DFA052F9A

Владелец: ФЕДЕРАЛЬНАЯ СЛУЖБА ГОСУДАРСТВЕННОЙ
РЕГИСТРАЦИИ, КАДАСТРА И КАРТОГРАФИИ
Действителен: с 16.09.2025 по 10.12.2026

полное наименование должности

инициалы, фамилия

Сооружение							
вид объекта недвижимости							
Лист № 45 раздела 5.1		Всего листов раздела 5.1: 179		Всего разделов: 4		Всего листов выписки: 186	
19.01.2026г. № КУВИ-001/2026-4534278							
Кадастровый номер:			24:55:0000000:49436				
50	2043623.86	153548	-	0.1	данные отсутствуют	данные отсутствуют	
1	2045183.28	152251.94	-	0.1	данные отсутствуют	данные отсутствуют	
2	2045179.88	152246.89	-	0.1	данные отсутствуют	данные отсутствуют	
3	2045127.83	152281.98	-	0.1	данные отсутствуют	данные отсутствуют	
1	2045086.03	152343.82	-	0.1	данные отсутствуют	данные отсутствуют	
2	2045073.72	152325.58	-	0.1	данные отсутствуют	данные отсутствуют	
1	2045057.4	152363.17	-	0.1	данные отсутствуют	данные отсутствуют	
2	2045029.76	152322.09	-	0.1	данные отсутствуют	данные отсутствуют	
3	2045012.27	152296.08	-	0.1	данные отсутствуют	данные отсутствуют	
4	2044953.62	152208.9	-	0.1	данные отсутствуют	данные отсутствуют	
5	2044938.5	152186.56	-	0.1	данные отсутствуют	данные отсутствуют	
6	2044863.69	152076.01	-	0.1	данные отсутствуют	данные отсутствуют	
7	2044846.87	152051.15	-	0.1	данные отсутствуют	данные отсутствуют	
8	2044847.24	152050.88	-	0.1	данные отсутствуют	данные отсутствуют	
9	2044844.72	152047.14	-	0.1	данные отсутствуют	данные отсутствуют	
10	2044843.79	152045.76	-	0.1	данные отсутствуют	данные отсутствуют	
11	2044764.73	152099.25	-	0.1	данные отсутствуют	данные отсутствуют	



ДОКУМЕНТ ПОДПИСАН
ЭЛЕКТРОННОЙ ПОДПИСЬЮ

Сертификат: 0091AAF5A599507BC7E6D39D2DFA052F9A

Владелец: ФЕДЕРАЛЬНАЯ СЛУЖБА ГОСУДАРСТВЕННОЙ
РЕГИСТРАЦИИ, КАДАСТРА И КАРТОГРАФИИ
Действителен: с 16.09.2025 по 10.12.2026

полное наименование должности

инициалы, фамилия

Сооружение							
вид объекта недвижимости							
Лист № 46 раздела 5.1		Всего листов раздела 5.1: 179		Всего разделов: 4		Всего листов выписки: 186	
19.01.2026г. № КУВИ-001/2026-4534278							
Кадастровый номер:			24:55:0000000:49436				
12	2044749.73	152109.4	-	0.1	данные отсутствуют	данные отсутствуют	
13	2044701.47	152142.06	-	0.1	данные отсутствуют	данные отсутствуют	
14	2044598.77	152211.56	-	0.1	данные отсутствуют	данные отсутствуют	
15	2044566.69	152233.26	-	0.1	данные отсутствуют	данные отсутствуют	
16	2044549.98	152244.57	-	0.1	данные отсутствуют	данные отсутствуют	
17	2044533.89	152255.28	-	0.1	данные отсутствуют	данные отсутствуют	
18	2044493.85	152281.93	-	0.1	данные отсутствуют	данные отсутствуют	
19	2044474.53	152294.78	-	0.1	данные отсутствуют	данные отсутствуют	
20	2044470.44	152297.5	-	0.1	данные отсутствуют	данные отсутствуют	
21	2044458.67	152302.16	-	0.1	данные отсутствуют	данные отсутствуют	
22	2044457.87	152302.35	-	0.1	данные отсутствуют	данные отсутствуют	
23	2044379.41	152355.23	-	0.1	данные отсутствуют	данные отсутствуют	
24	2044358.93	152460.34	-	0.1	данные отсутствуют	данные отсутствуют	
25	2044355.13	152479.86	-	0.1	данные отсутствуют	данные отсутствуют	
26	2044346.4	152524.64	-	0.1	данные отсутствуют	данные отсутствуют	
27	2044337.49	152570.41	-	0.1	данные отсутствуют	данные отсутствуют	
28	2044328.73	152615.36	-	0.1	данные отсутствуют	данные отсутствуют	



ДОКУМЕНТ ПОДПИСАН
ЭЛЕКТРОННОЙ ПОДПИСЬЮ

Сертификат: 0091AAF5A599507BC7E6D39D2DFA052F9A

Владелец: ФЕДЕРАЛЬНАЯ СЛУЖБА ГОСУДАРСТВЕННОЙ
РЕГИСТРАЦИИ, КАДАСТРА И КАРТОГРАФИИ
Действителен: с 16.09.2025 по 10.12.2026

полное наименование должности

инициалы, фамилия

Сооружение							
вид объекта недвижимости							
Лист № 47 раздела 5.1		Всего листов раздела 5.1: 179		Всего разделов: 4		Всего листов выписки: 186	
19.01.2026г. № КУВИ-001/2026-4534278							
Кадастровый номер:			24:55:0000000:49436				
29	2044324.19	152638.68	-	0.1	данные отсутствуют	данные отсутствуют	
30	2044311.14	152658.74	-	0.1	данные отсутствуют	данные отсутствуют	
31	2044274.48	152683.3	-	0.1	данные отсутствуют	данные отсутствуют	
32	2044261.4	152692.06	-	0.1	данные отсутствуют	данные отсутствуют	
33	2044222.27	152718.27	-	0.1	данные отсутствуют	данные отсутствуют	
34	2044221.17	152716.63	-	0.1	данные отсутствуют	данные отсутствуют	
35	2044205.26	152727.41	-	0.1	данные отсутствуют	данные отсутствуют	
36	2044181.63	152743.41	-	0.1	данные отсутствуют	данные отсутствуют	
37	2044179.58	152747.31	-	0.1	данные отсутствуют	данные отсутствуют	
38	2044177.19	152748.92	-	0.1	данные отсутствуют	данные отсутствуют	
39	2044138.46	152775.12	-	0.1	данные отсутствуют	данные отсутствуют	
40	2044112.2	152792.78	-	0.1	данные отсутствуют	данные отсутствуют	
41	2044103.77	152798.45	-	0.1	данные отсутствуют	данные отсутствуют	
42	2044077.39	152806.93	-	0.1	данные отсутствуют	данные отсутствуют	
43	2044055.59	152805.53	-	0.1	данные отсутствуют	данные отсутствуют	
44	2044050.32	152804.41	-	0.1	данные отсутствуют	данные отсутствуют	
45	2044049.38	152804.21	-	0.1	данные отсутствуют	данные отсутствуют	



ДОКУМЕНТ ПОДПИСАН
ЭЛЕКТРОННОЙ ПОДПИСЬЮ

Сертификат: 0091AAF5A599507BC7E6D39D2DFA052F9A

Владелец: ФЕДЕРАЛЬНАЯ СЛУЖБА ГОСУДАРСТВЕННОЙ
РЕГИСТРАЦИИ, КАДАСТРА И КАРТОГРАФИИ
Действителен: с 16.09.2025 по 10.12.2026

полное наименование должности

инициалы, фамилия

Сооружение							
вид объекта недвижимости							
Лист № 48 раздела 5.1		Всего листов раздела 5.1: 179		Всего разделов: 4		Всего листов выписки: 186	
19.01.2026г. № КУВИ-001/2026-4534278							
Кадастровый номер:			24:55:0000000:49436				
46	2043980.41	152793.23	-	0.1	данные отсутствуют	данные отсутствуют	
47	2043944.31	152787.49	-	0.1	данные отсутствуют	данные отсутствуют	
48	2043882.74	152777.49	-	0.1	данные отсутствуют	данные отсутствуют	
49	2043860.38	152773.86	-	0.1	данные отсутствуют	данные отсутствуют	
50	2043824.83	152768.09	-	0.1	данные отсутствуют	данные отсутствуют	
51	2043798.44	152763.02	-	0.1	данные отсутствуют	данные отсутствуют	
1	2044861.87	152495.5	-	0.1	данные отсутствуют	данные отсутствуют	
2	2044848.39	152474.55	-	0.1	данные отсутствуют	данные отсутствуют	
1	2044693.49	152609.29	-	0.1	данные отсутствуют	данные отсутствуют	
2	2044680.6	152590.13	-	0.1	данные отсутствуют	данные отсутствуют	
1	2044657.12	152634.01	-	0.1	данные отсутствуют	данные отсутствуют	
2	2044643.81	152614.25	-	0.1	данные отсутствуют	данные отсутствуют	
1	2044586.24	152681.88	-	0.1	данные отсутствуют	данные отсутствуют	
2	2044573.26	152662.48	-	0.1	данные отсутствуют	данные отсутствуют	
1	2044565.94	152695.59	-	0.1	данные отсутствуют	данные отсутствуют	
2	2044552.39	152675.82	-	0.1	данные отсутствуют	данные отсутствуют	
1	2044517.52	152728.27	-	0.1	данные отсутствуют	данные отсутствуют	



ДОКУМЕНТ ПОДПИСАН
ЭЛЕКТРОННОЙ ПОДПИСЬЮ

Сертификат: 0091AAF5A599507BC7E6D39D2DFA052F9A

Владелец: ФЕДЕРАЛЬНАЯ СЛУЖБА ГОСУДАРСТВЕННОЙ
РЕГИСТРАЦИИ, КАДАСТРА И КАРТОГРАФИИ
Действителен: с 16.09.2025 по 10.12.2026

полное наименование должности

инициалы, фамилия

Сооружение							
вид объекта недвижимости							
Лист № 49 раздела 5.1		Всего листов раздела 5.1: 179		Всего разделов: 4		Всего листов выписки: 186	
19.01.2026г. № КУВИ-001/2026-4534278							
Кадастровый номер:			24:55:0000000:49436				
2	2044504.87	152709.57	-	0.1	данные отсутствуют	данные отсутствуют	
1	2044454.05	152771.12	-	0.1	данные отсутствуют	данные отсутствуют	
2	2044441.25	152751.81	-	0.1	данные отсутствуют	данные отсутствуют	
1	2044414.27	152797.98	-	0.1	данные отсутствуют	данные отсутствуют	
2	2044401.91	152778.9	-	0.1	данные отсутствуют	данные отсутствуют	
1	2044352.28	152839.82	-	0.1	данные отсутствуют	данные отсутствуют	
2	2044339.96	152820.88	-	0.1	данные отсутствуют	данные отсутствуют	
1	2044306.08	152871.01	-	0.1	данные отсутствуют	данные отсутствуют	
2	2044267.39	152812.55	-	0.1	данные отсутствуют	данные отсутствуют	
1	2044293.63	152879.42	-	0.1	данные отсутствуют	данные отсутствуют	
2	2044270.34	152845.75	-	0.1	данные отсутствуют	данные отсутствуют	
3	2044255.4	152855.97	-	0.1	данные отсутствуют	данные отсутствуют	
4	2044227.49	152814.37	-	0.1	данные отсутствуют	данные отсутствуют	
5	2044205.88	152828.93	-	0.1	данные отсутствуют	данные отсутствуют	
1	2044245.37	152912	-	0.1	данные отсутствуют	данные отсутствуют	
2	2044232.97	152893.8	-	0.1	данные отсутствуют	данные отсутствуют	
1	2044186.54	152951.71	-	0.1	данные отсутствуют	данные отсутствуют	



ДОКУМЕНТ ПОДПИСАН
ЭЛЕКТРОННОЙ ПОДПИСЬЮ

Сертификат: 0091AAF5A599507BC7E6D39D2DFA052F9A

Владелец: ФЕДЕРАЛЬНАЯ СЛУЖБА ГОСУДАРСТВЕННОЙ
РЕГИСТРАЦИИ, КАДАСТРА И КАРТОГРАФИИ
Действителен: с 16.09.2025 по 10.12.2026

полное наименование должности

инициалы, фамилия

Сооружение							
вид объекта недвижимости							
Лист № 50 раздела 5.1		Всего листов раздела 5.1: 179		Всего разделов: 4		Всего листов выписки: 186	
19.01.2026г. № КУВИ-001/2026-4534278							
Кадастровый номер:			24:55:0000000:49436				
2	2044173.86	152932.66	-	0.1	данные отсутствуют	данные отсутствуют	
1	2044168.92	152963.61	-	0.1	данные отсутствуют	данные отсутствуют	
2	2044156.34	152945.12	-	0.1	данные отсутствуют	данные отсутствуют	
1	2044106.99	153063.48	-	0.1	данные отсутствуют	данные отсутствуют	
2	2044092.03	153061.16	-	0.1	данные отсутствуют	данные отсутствуют	
1	2044104.85	153077.29	-	0.1	данные отсутствуют	данные отсутствуют	
2	2044047.02	153067.86	-	0.1	данные отсутствуют	данные отсутствуют	
1	2044063.87	153327.52	-	0.1	данные отсутствуют	данные отсутствуют	
2	2044030.41	153321.81	-	0.1	данные отсутствуют	данные отсутствуют	
3	2044012.69	153318.78	-	0.1	данные отсутствуют	данные отсутствуют	
4	2044003.72	153309.66	-	0.1	данные отсутствуют	данные отсутствуют	
1	2044043.8	153449.63	-	0.1	данные отсутствуют	данные отсутствуют	
2	2043954.42	153435.52	-	0.1	данные отсутствуют	данные отсутствуют	
3	2043875.73	153423.21	-	0.1	данные отсутствуют	данные отсутствуют	
4	2043859.67	153420.7	-	0.1	данные отсутствуют	данные отсутствуют	
5	2043856.88	153420.22	-	0.1	данные отсутствуют	данные отсутствуют	
6	2043800.39	153410.42	-	0.1	данные отсутствуют	данные отсутствуют	



ДОКУМЕНТ ПОДПИСАН
ЭЛЕКТРОННОЙ ПОДПИСЬЮ

Сертификат: 0091AAF5A599507BC7E6D39D2DFA052F9A

Владелец: ФЕДЕРАЛЬНАЯ СЛУЖБА ГОСУДАРСТВЕННОЙ
РЕГИСТРАЦИИ, КАДАСТРА И КАРТОГРАФИИ
Действителен: с 16.09.2025 по 10.12.2026

полное наименование должности

инициалы, фамилия

Сооружение							
вид объекта недвижимости							
Лист № 51 раздела 5.1		Всего листов раздела 5.1: 179		Всего разделов: 4		Всего листов выписки: 186	
19.01.2026г. № КУВИ-001/2026-4534278							
Кадастровый номер:			24:55:0000000:49436				
7	2043764.03	153404.11	-	0.1	данные отсутствуют	данные отсутствуют	
8	2043689.61	153391.21	-	0.1	данные отсутствуют	данные отсутствуют	
9	2043665.01	153387.3	-	0.1	данные отсутствуют	данные отсутствуют	
10	2043680.5	153299.2	-	0.1	данные отсутствуют	данные отсутствуют	
11	2043700.56	153185.13	-	0.1	данные отсутствуют	данные отсутствуют	
12	2043718.16	153085.05	-	0.1	данные отсутствуют	данные отсутствуют	
13	2043719.44	153077.75	-	0.1	данные отсутствуют	данные отсутствуют	
1	2044024.43	153567.82	-	0.1	данные отсутствуют	данные отсутствуют	
2	2044004.01	153564.48	-	0.1	данные отсутствуют	данные отсутствуют	
1	2043982.22	153635.92	-	0.1	данные отсутствуют	данные отсутствуют	
2	2043986.34	153612.36	-	0.1	данные отсутствуют	данные отсутствуют	
1	2043924.08	153625.88	-	0.1	данные отсутствуют	данные отсутствуют	
2	2043931.17	153585.02	-	0.1	данные отсутствуют	данные отсутствуют	
1	2043909.41	153623.35	-	0.1	данные отсутствуют	данные отсутствуют	
2	2043913.23	153601.27	-	0.1	данные отсутствуют	данные отсутствуют	
1	2043730.65	153594.3	-	0.1	данные отсутствуют	данные отсутствуют	
2	2043734.32	153571.22	-	0.1	данные отсутствуют	данные отсутствуют	



ДОКУМЕНТ ПОДПИСАН
ЭЛЕКТРОННОЙ ПОДПИСЬЮ

Сертификат: 0091AAF5A599507BC7E6D39D2DFA052F9A

Владелец: ФЕДЕРАЛЬНАЯ СЛУЖБА ГОСУДАРСТВЕННОЙ
РЕГИСТРАЦИИ, КАДАСТРА И КАРТОГРАФИИ
Действителен: с 16.09.2025 по 10.12.2026

полное наименование должности

инициалы, фамилия

Сооружение							
вид объекта недвижимости							
Лист № 52 раздела 5.1		Всего листов раздела 5.1: 179		Всего разделов: 4		Всего листов выписки: 186	
19.01.2026г. № КУВИ-001/2026-4534278							
Кадастровый номер:			24:55:0000000:49436				
1	2043623.86	153548	-	0.1	данные отсутствуют	данные отсутствуют	
2	2043593.31	153548.38	-	0.1	данные отсутствуют	данные отсутствуют	
1	2045001.2	152429.34	-	0.1	данные отсутствуют	данные отсутствуют	
2	2045004.32	152433.96	-	0.1	данные отсутствуют	данные отсутствуют	
1	2045001.2	152429.34	-	0.1	данные отсутствуют	данные отсутствуют	
2	2044989.09	152411.42	-	0.1	данные отсутствуют	данные отсутствуют	
3	2044912.98	152462.92	-	0.1	данные отсутствуют	данные отсутствуют	
4	2044816.75	152528.02	-	0.1	данные отсутствуют	данные отсутствуют	
5	2044815.35	152528.94	-	0.1	данные отсутствуют	данные отсутствуют	
6	2044751.77	152571.94	-	0.1	данные отсутствуют	данные отсутствуют	
7	2044713.76	152597.61	-	0.1	данные отсутствуют	данные отсутствуют	
8	2044672.51	152625.48	-	0.1	данные отсутствуют	данные отсутствуют	
9	2044671.43	152626.2	-	0.1	данные отсутствуют	данные отсутствуют	
10	2044657.54	152635.58	-	0.1	данные отсутствуют	данные отсутствуют	
11	2044656.59	152636.22	-	0.1	данные отсутствуют	данные отсутствуют	
12	2044565.68	152697.67	-	0.1	данные отсутствуют	данные отсутствуют	
13	2044520.06	152728.5	-	0.1	данные отсутствуют	данные отсутствуют	



ДОКУМЕНТ ПОДПИСАН
ЭЛЕКТРОННОЙ ПОДПИСЬЮ

Сертификат: 0091AAF5A599507BC7E6D39D2DFA052F9A

Владелец: ФЕДЕРАЛЬНАЯ СЛУЖБА ГОСУДАРСТВЕННОЙ
РЕГИСТРАЦИИ, КАДАСТРА И КАРТОГРАФИИ
Действителен: с 16.09.2025 по 10.12.2026

полное наименование должности

инициалы, фамилия

Сооружение							
вид объекта недвижимости							
Лист № 53 раздела 5.1		Всего листов раздела 5.1: 179		Всего разделов: 4		Всего листов выписки: 186	
19.01.2026г. № КУВИ-001/2026-4534278							
Кадастровый номер:			24:55:0000000:49436				
14	2044436.6	152784.91	-	0.1	данные отсутствуют	данные отсутствуют	
15	2044435.36	152785.75	-	0.1	данные отсутствуют	данные отсутствуют	
16	2044411.95	152801.55	-	0.1	данные отсутствуют	данные отсутствуют	
17	2044303.58	152874.71	-	0.1	данные отсутствуют	данные отсутствуют	
18	2044185.68	152954.31	-	0.1	данные отсутствуют	данные отсутствуют	
19	2044169.82	152965.01	-	0.1	данные отсутствуют	данные отсутствуют	
20	2044165.83	152967.7	-	0.1	данные отсутствуют	данные отсутствуют	
21	2044100.05	153031.7	-	0.1	данные отсутствуют	данные отсутствуют	
22	2044110.76	153046.99	-	0.1	данные отсутствуют	данные отсутствуют	
23	2044108.73	153063.12	-	0.1	данные отсутствуют	данные отсутствуют	
24	2044108.57	153064.15	-	0.1	данные отсутствуют	данные отсутствуют	
25	2044096.92	153139.4	-	0.1	данные отсутствуют	данные отсутствуют	
26	2044096.91	153140.73	-	0.1	данные отсутствуют	данные отсутствуют	
27	2044095.77	153144.13	-	0.1	данные отсутствуют	данные отсутствуют	
28	2044063.86	153337.84	-	0.1	данные отсутствуют	данные отсутствуют	
29	2044045.07	153451.37	-	0.1	данные отсутствуют	данные отсутствуют	
30	2044044.65	153453.94	-	0.1	данные отсутствуют	данные отсутствуют	



ДОКУМЕНТ ПОДПИСАН
ЭЛЕКТРОННОЙ ПОДПИСЬЮ

Сертификат: 0091AAF5A599507BC7E6D39D2DFA052F9A

Владелец: ФЕДЕРАЛЬНАЯ СЛУЖБА ГОСУДАРСТВЕННОЙ
РЕГИСТРАЦИИ, КАДАСТРА И КАРТОГРАФИИ
Действителен: с 16.09.2025 по 10.12.2026

полное наименование должности

инициалы, фамилия

Сооружение							
вид объекта недвижимости							
Лист № 54 раздела 5.1		Всего листов раздела 5.1: 179		Всего разделов: 4		Всего листов выписки: 186	
19.01.2026г. № КУВИ-001/2026-4534278							
Кадастровый номер:			24:55:0000000:49436				
31	2044027.54	153559.2	-	0.1	данные отсутствуют	данные отсутствуют	
32	2044013.86	153641.46	-	0.1	данные отсутствуют	данные отсутствуют	
33	2044051.57	153648.12	-	0.1	данные отсутствуют	данные отсутствуют	
34	2044079.03	153649.92	-	0.1	данные отсутствуют	данные отсутствуют	
35	2044095.64	153651	-	0.1	данные отсутствуют	данные отсутствуют	
36	2044128.45	153645.09	-	0.1	данные отсутствуют	данные отсутствуют	
37	2044157.98	153628.89	-	0.1	данные отсутствуют	данные отсутствуют	
38	2044162.76	153626.27	-	0.1	данные отсутствуют	данные отсутствуют	
39	2044171.51	153620.34	-	0.1	данные отсутствуют	данные отсутствуют	
40	2044236.47	153576.4	-	0.1	данные отсутствуют	данные отсутствуют	
41	2044398.75	153466.6	-	0.1	данные отсутствуют	данные отсутствуют	
42	2044445.04	153435.29	-	0.1	данные отсутствуют	данные отсутствуют	
43	2044459.6	153425.43	-	0.1	данные отсутствуют	данные отсутствуют	
44	2044475.46	153414.71	-	0.1	данные отсутствуют	данные отсутствуют	
45	2044479.79	153411.55	-	0.1	данные отсутствуют	данные отсутствуют	
46	2044497.5	153398.61	-	0.1	данные отсутствуют	данные отсутствуют	
47	2044570.11	153349.08	-	0.1	данные отсутствуют	данные отсутствуют	



ДОКУМЕНТ ПОДПИСАН
ЭЛЕКТРОННОЙ ПОДПИСЬЮ

Сертификат: 0091AAF5A599507BC7E6D39D2DFA052F9A

Владелец: ФЕДЕРАЛЬНАЯ СЛУЖБА ГОСУДАРСТВЕННОЙ
РЕГИСТРАЦИИ, КАДАСТРА И КАРТОГРАФИИ
Действителен: с 16.09.2025 по 10.12.2026

полное наименование должности

инициалы, фамилия

Сооружение							
вид объекта недвижимости							
Лист № 55 раздела 5.1		Всего листов раздела 5.1: 179		Всего разделов: 4		Всего листов выписки: 186	
19.01.2026г. № КУВИ-001/2026-4534278							
Кадастровый номер:			24:55:0000000:49436				
48	2044609.31	153322.35	-	0.1	данные отсутствуют	данные отсутствуют	
49	2044579.03	153275.72	-	0.1	данные отсутствуют	данные отсутствуют	
50	2044577.94	153274.47	-	0.1	данные отсутствуют	данные отсутствуют	
51	2044577.41	153273.8	-	0.1	данные отсутствуют	данные отсутствуют	
52	2044575.04	153270.41	-	0.1	данные отсутствуют	данные отсутствуют	
53	2044567.46	153275.39	-	0.1	данные отсутствуют	данные отсутствуют	
54	2044546.88	153245.21	-	0.1	данные отсутствуют	данные отсутствуют	
55	2044533.84	153226.08	-	0.1	данные отсутствуют	данные отсутствуют	
56	2044515.2	153238.84	-	0.1	данные отсутствуют	данные отсутствуют	
57	2044501.57	153218.63	-	0.1	данные отсутствуют	данные отсутствуют	
58	2044499.65	153220.02	-	0.1	данные отсутствуют	данные отсутствуют	
59	2044498.82	153218.81	-	0.1	данные отсутствуют	данные отсутствуют	
60	2044484.93	153198.41	-	0.1	данные отсутствуют	данные отсутствуют	
1	2044912.98	152462.92	-	0.1	данные отсутствуют	данные отсутствуют	
2	2044925.21	152481.18	-	0.1	данные отсутствуют	данные отсутствуют	
1	2044751.77	152571.94	-	0.1	данные отсутствуют	данные отсутствуют	
2	2044772.9	152602.43	-	0.1	данные отсутствуют	данные отсутствуют	



ДОКУМЕНТ ПОДПИСАН
ЭЛЕКТРОННОЙ ПОДПИСЬЮ

Сертификат: 0091AAF5A599507BC7E6D39D2DFA052F9A

Владелец: ФЕДЕРАЛЬНАЯ СЛУЖБА ГОСУДАРСТВЕННОЙ
РЕГИСТРАЦИИ, КАДАСТРА И КАРТОГРАФИИ
Действителен: с 16.09.2025 по 10.12.2026

полное наименование должности

инициалы, фамилия

Сооружение							
вид объекта недвижимости							
Лист № 56 раздела 5.1		Всего листов раздела 5.1: 179		Всего разделов: 4		Всего листов выписки: 186	
19.01.2026г. № КУВИ-001/2026-4534278							
Кадастровый номер:			24:55:0000000:49436				
1	2044713.76	152597.61	-	0.1	данные отсутствуют	данные отсутствуют	
2	2044725.78	152615.61	-	0.1	данные отсутствуют	данные отсутствуют	
1	2044657.54	152635.58	-	0.1	данные отсутствуют	данные отсутствуют	
2	2044669.72	152653.88	-	0.1	данные отсутствуют	данные отсутствуют	
1	2044565.68	152697.67	-	0.1	данные отсутствуют	данные отсутствуют	
2	2044580.38	152719.37	-	0.1	данные отсутствуют	данные отсутствуют	
1	2044520.06	152728.5	-	0.1	данные отсутствуют	данные отсутствуют	
2	2044532.18	152747.84	-	0.1	данные отсутствуют	данные отсутствуют	
1	2044436.6	152784.91	-	0.1	данные отсутствуют	данные отсутствуют	
2	2044473.06	152838.61	-	0.1	данные отсутствуют	данные отсутствуют	
3	2044523.08	152912.28	-	0.1	данные отсутствуют	данные отсутствуют	
4	2044540.76	152938.32	-	0.1	данные отсутствуют	данные отсутствуют	
5	2044599.29	153024.54	-	0.1	данные отсутствуют	данные отсутствуют	
6	2044643.39	153089.51	-	0.1	данные отсутствуют	данные отсутствуют	
7	2044692.39	153056.39	-	0.1	данные отсутствуют	данные отсутствуют	
8	2044674.29	153029.57	-	0.1	данные отсутствуют	данные отсутствуют	
1	2044411.95	152801.55	-	0.1	данные отсутствуют	данные отсутствуют	



ДОКУМЕНТ ПОДПИСАН
ЭЛЕКТРОННОЙ ПОДПИСЬЮ

Сертификат: 0091AAF5A599507BC7E6D39D2DFA052F9A

Владелец: ФЕДЕРАЛЬНАЯ СЛУЖБА ГОСУДАРСТВЕННОЙ
РЕГИСТРАЦИИ, КАДАСТРА И КАРТОГРАФИИ
Действителен: с 16.09.2025 по 10.12.2026

полное наименование должности

инициалы, фамилия

Сооружение							
вид объекта недвижимости							
Лист № 57 раздела 5.1		Всего листов раздела 5.1: 179		Всего разделов: 4		Всего листов выписки: 186	
19.01.2026г. № КУВИ-001/2026-4534278							
Кадастровый номер:			24:55:0000000:49436				
2	2044424.71	152820.09	-	0.1	данные отсутствуют	данные отсутствуют	
1	2044303.58	152874.71	-	0.1	данные отсутствуют	данные отсутствуют	
2	2044320.56	152900.29	-	0.1	данные отсутствуют	данные отсутствуют	
1	2044185.68	152954.31	-	0.1	данные отсутствуют	данные отсутствуют	
2	2044198.29	152972.84	-	0.1	данные отсутствуют	данные отсутствуют	
1	2044108.57	153064.15	-	0.1	данные отсутствуют	данные отсутствуют	
2	2044124.64	153066.7	-	0.1	данные отсутствуют	данные отсутствуют	
1	2044063.86	153337.84	-	0.1	данные отсутствуют	данные отсутствуют	
2	2044084.3	153341.13	-	0.1	данные отсутствуют	данные отсутствуют	
1	2044027.54	153559.2	-	0.1	данные отсутствуют	данные отсутствуют	
2	2044052.5	153563.28	-	0.1	данные отсутствуют	данные отсутствуют	
1	2044079.03	153649.92	-	0.1	данные отсутствуют	данные отсутствуют	
2	2044082.53	153629.5	-	0.1	данные отсутствуют	данные отсутствуют	
1	2044157.98	153628.89	-	0.1	данные отсутствуют	данные отсутствуют	
2	2044138.7	153600.43	-	0.1	данные отсутствуют	данные отсутствуют	
1	2044236.47	153576.4	-	0.1	данные отсутствуют	данные отсутствуют	
2	2044222.65	153555.89	-	0.1	данные отсутствуют	данные отсутствуют	



ДОКУМЕНТ ПОДПИСАН
ЭЛЕКТРОННОЙ ПОДПИСЬЮ

Сертификат: 0091AAF5A599507BC7E6D39D2DFA052F9A

Владелец: ФЕДЕРАЛЬНАЯ СЛУЖБА ГОСУДАРСТВЕННОЙ
РЕГИСТРАЦИИ, КАДАСТРА И КАРТОГРАФИИ
Действителен: с 16.09.2025 по 10.12.2026

полное наименование должности

инициалы, фамилия

Сооружение							
вид объекта недвижимости							
Лист № 58 раздела 5.1		Всего листов раздела 5.1: 179		Всего разделов: 4		Всего листов выписки: 186	
19.01.2026г. № КУВИ-001/2026-4534278							
Кадастровый номер:			24:55:0000000:49436				
1	2044398.75	153466.6	-	0.1	данные отсутствуют	данные отсутствуют	
2	2044385.19	153446.62	-	0.1	данные отсутствуют	данные отсутствуют	
1	2044445.04	153435.29	-	0.1	данные отсутствуют	данные отсутствуют	
2	2044415.59	153392.43	-	0.1	данные отсутствуют	данные отсутствуют	
1	2044570.11	153349.08	-	0.1	данные отсутствуют	данные отсутствуют	
2	2044557.69	153330.72	-	0.1	данные отсутствуют	данные отсутствуют	
1	2044577.41	153273.8	-	0.1	данные отсутствуют	данные отсутствуют	
2	2044563.53	153283.26	-	0.1	данные отсутствуют	данные отсутствуют	
1	2044546.88	153245.21	-	0.1	данные отсутствуют	данные отсутствуют	
2	2044541.12	153249.02	-	0.1	данные отсутствуют	данные отсутствуют	
1	2044498.82	153218.81	-	0.1	данные отсутствуют	данные отсутствуют	
2	2044492.53	153223.11	-	0.1	данные отсутствуют	данные отсутствуют	
1	2045073.72	152325.58	-	0.1	данные отсутствуют	данные отсутствуют	
2	2045070.42	152320.68	-	0.1	данные отсутствуют	данные отсутствуют	
1	2045121.29	152286.36	-	0.1	данные отсутствуют	данные отсутствуют	
2	2045070.42	152320.68	-	0.1	данные отсутствуют	данные отсутствуют	
3	2045056.75	152314.75	-	0.1	данные отсутствуют	данные отсутствуют	



ДОКУМЕНТ ПОДПИСАН
ЭЛЕКТРОННОЙ ПОДПИСЬЮ

Сертификат: 0091AAF5A599507BC7E6D39D2DFA052F9A

Владелец: ФЕДЕРАЛЬНАЯ СЛУЖБА ГОСУДАРСТВЕННОЙ
РЕГИСТРАЦИИ, КАДАСТРА И КАРТОГРАФИИ
Действителен: с 16.09.2025 по 10.12.2026

полное наименование должности

инициалы, фамилия

Сооружение							
вид объекта недвижимости							
Лист № 59 раздела 5.1		Всего листов раздела 5.1: 179		Всего разделов: 4		Всего листов выписки: 186	
19.01.2026г. № КУВИ-001/2026-4534278							
Кадастровый номер:			24:55:0000000:49436				
4	2045030.76	152275.8	-	0.1	данные отсутствуют	данные отсутствуют	
1	2045029.76	152322.09	-	0.1	данные отсутствуют	данные отсутствуют	
2	2045013.94	152332.37	-	0.1	данные отсутствуют	данные отсутствуют	
1	2045012.27	152296.08	-	0.1	данные отсутствуют	данные отсутствуют	
2	2044977.94	152318.78	-	0.1	данные отсутствуют	данные отсутствуют	
1	2044953.62	152208.9	-	0.1	данные отсутствуют	данные отсутствуют	
2	2044877.9	152260.09	-	0.1	данные отсутствуют	данные отсутствуют	
3	2044830.04	152292.45	-	0.1	данные отсутствуют	данные отсутствуют	
4	2044712.76	152371.73	-	0.1	данные отсутствуют	данные отсутствуют	
5	2044711.38	152372.66	-	0.1	данные отсутствуют	данные отсутствуют	
6	2044642.65	152419.04	-	0.1	данные отсутствуют	данные отсутствуют	
7	2044631.29	152426.71	-	0.1	данные отсутствуют	данные отсутствуют	
8	2044567.49	152469.77	-	0.1	данные отсутствуют	данные отсутствуют	
1	2044938.5	152186.56	-	0.1	данные отсутствуют	данные отсутствуют	
2	2044922.25	152197.54	-	0.1	данные отсутствуют	данные отсутствуют	
1	2044863.69	152076.01	-	0.1	данные отсутствуют	данные отсутствуют	
2	2044847.76	152086.73	-	0.1	данные отсутствуют	данные отсутствуют	



ДОКУМЕНТ ПОДПИСАН
ЭЛЕКТРОННОЙ ПОДПИСЬЮ

Сертификат: 0091AAF5A599507BC7E6D39D2DFA052F9A

Владелец: ФЕДЕРАЛЬНАЯ СЛУЖБА ГОСУДАРСТВЕННОЙ
РЕГИСТРАЦИИ, КАДАСТРА И КАРТОГРАФИИ
Действителен: с 16.09.2025 по 10.12.2026

полное наименование должности

инициалы, фамилия

Сооружение							
вид объекта недвижимости							
Лист № 60 раздела 5.1		Всего листов раздела 5.1: 179		Всего разделов: 4		Всего листов выписки: 186	
19.01.2026г. № КУВИ-001/2026-4534278							
Кадастровый номер:			24:55:0000000:49436				
1	2044844.72	152047.14	-	0.1	данные отсутствуют	данные отсутствуют	
2	2044766.44	152100.11	-	0.1	данные отсутствуют	данные отсутствуют	
3	2044701.45	152144.09	-	0.1	данные отсутствуют	данные отсутствуют	
4	2044599.01	152213.42	-	0.1	данные отсутствуют	данные отсутствуют	
5	2044551.67	152245.45	-	0.1	данные отсутствуют	данные отсутствуют	
6	2044495.6	152282.77	-	0.1	данные отсутствуют	данные отсутствуют	
7	2044471.4	152298.87	-	0.1	данные отсутствуют	данные отсутствуют	
8	2044459.27	152303.67	-	0.1	данные отсутствуют	данные отсутствуют	
9	2044456.67	152305.24	-	0.1	данные отсутствуют	данные отсутствуют	
10	2044451.36	152308.8	-	0.1	данные отсутствуют	данные отсутствуют	
11	2044380.75	152356.22	-	0.1	данные отсутствуют	данные отсутствуют	
12	2044325.76	152639.27	-	0.1	данные отсутствуют	данные отсутствуют	
13	2044312.38	152659.87	-	0.1	данные отсутствуют	данные отсутствуют	
14	2044220.49	152721.35	-	0.1	данные отсутствуют	данные отсутствуют	
15	2044219.38	152719.71	-	0.1	данные отсутствуют	данные отсутствуют	
16	2044182.85	152744.03	-	0.1	данные отсутствуют	данные отсутствуют	
17	2044180.83	152748.5	-	0.1	данные отсутствуют	данные отсутствуют	



ДОКУМЕНТ ПОДПИСАН
ЭЛЕКТРОННОЙ ПОДПИСЬЮ

Сертификат: 0091AAF5A599507BC7E6D39D2DFA052F9A

Владелец: ФЕДЕРАЛЬНАЯ СЛУЖБА ГОСУДАРСТВЕННОЙ
РЕГИСТРАЦИИ, КАДАСТРА И КАРТОГРАФИИ
Действителен: с 16.09.2025 по 10.12.2026

полное наименование должности

инициалы, фамилия

Сооружение							
вид объекта недвижимости							
Лист № 61 раздела 5.1		Всего листов раздела 5.1: 179		Всего разделов: 4		Всего листов выписки: 186	
19.01.2026г. № КУВИ-001/2026-4534278							
Кадастровый номер:			24:55:0000000:49436				
18	2044104.53	152800.07	-	0.1	данные отсутствуют	данные отсутствуют	
19	2044078.27	152807.89	-	0.1	данные отсутствуют	данные отсутствуют	
20	2044055.34	152807.09	-	0.1	данные отсутствуют	данные отсутствуют	
21	2044048.18	152805.64	-	0.1	данные отсутствуют	данные отсутствуют	
22	2043857.96	152775.22	-	0.1	данные отсутствуют	данные отсутствуют	
23	2043822.65	152769.57	-	0.1	данные отсутствуют	данные отсутствуют	
24	2043798.16	152764.59	-	0.1	данные отсутствуют	данные отсутствуют	
1	2044843.79	152045.76	-	0.1	данные отсутствуют	данные отсутствуют	
2	2044850.9	152040.87	-	0.1	данные отсутствуют	данные отсутствуют	
3	2044838.09	152021.92	-	0.1	данные отсутствуют	данные отсутствуют	
1	2044749.73	152109.4	-	0.1	данные отсутствуют	данные отсутствуют	
2	2044733.13	152084.86	-	0.1	данные отсутствуют	данные отсутствуют	
1	2044598.77	152211.56	-	0.1	данные отсутствуют	данные отсутствуют	
2	2044597.56	152209.77	-	0.1	данные отсутствуют	данные отсутствуют	
3	2044588.78	152196.8	-	0.1	данные отсутствуют	данные отсутствуют	
1	2044533.89	152255.28	-	0.1	данные отсутствуют	данные отсутствуют	
2	2044521.43	152237.55	-	0.1	данные отсутствуют	данные отсутствуют	



ДОКУМЕНТ ПОДПИСАН
ЭЛЕКТРОННОЙ ПОДПИСЬЮ

Сертификат: 0091AAF5A599507BC7E6D39D2DFA052F9A

Владелец: ФЕДЕРАЛЬНАЯ СЛУЖБА ГОСУДАРСТВЕННОЙ
РЕГИСТРАЦИИ, КАДАСТРА И КАРТОГРАФИИ
Действителен: с 16.09.2025 по 10.12.2026

полное наименование должности

инициалы, фамилия

Сооружение							
вид объекта недвижимости							
Лист № 62 раздела 5.1		Всего листов раздела 5.1: 179		Всего разделов: 4		Всего листов выписки: 186	
19.01.2026г. № КУВИ-001/2026-4534278							
Кадастровый номер:			24:55:0000000:49436				
1	2044358.93	152460.34	-	0.1	данные отсутствуют	данные отсутствуют	
2	2044331.32	152454.98	-	0.1	данные отсутствуют	данные отсутствуют	
1	2044337.49	152570.41	-	0.1	данные отсутствуют	данные отсутствуют	
2	2044296.01	152562.38	-	0.1	данные отсутствуют	данные отсутствуют	
1	2044261.4	152692.06	-	0.1	данные отсутствуют	данные отсутствуют	
2	2044241.62	152663.06	-	0.1	данные отсутствуют	данные отсутствуют	
1	2044205.26	152727.41	-	0.1	данные отсутствуют	данные отсутствуют	
2	2044131.69	152620.5	-	0.1	данные отсутствуют	данные отсутствуют	
1	2044177.19	152748.92	-	0.1	данные отсутствуют	данные отсутствуют	
2	2044156.47	152718.29	-	0.1	данные отсутствуют	данные отсутствуют	
1	2044049.38	152804.21	-	0.1	данные отсутствуют	данные отсутствуют	
2	2044053.62	152777.87	-	0.1	данные отсутствуют	данные отсутствуют	
3	2044059.73	152739.92	-	0.1	данные отсутствуют	данные отсутствуют	
4	2044055.8	152734.29	-	0.1	данные отсутствуют	данные отсутствуют	
5	2044045.4	152719.05	-	0.1	данные отсутствуют	данные отсутствуют	
1	2043860.38	152773.86	-	0.1	данные отсутствуют	данные отсутствуют	
2	2043863.46	152754.93	-	0.1	данные отсутствуют	данные отсутствуют	



ДОКУМЕНТ ПОДПИСАН
ЭЛЕКТРОННОЙ ПОДПИСЬЮ

Сертификат: 0091AAF5A599507BC7E6D39D2DFA052F9A

Владелец: ФЕДЕРАЛЬНАЯ СЛУЖБА ГОСУДАРСТВЕННОЙ
РЕГИСТРАЦИИ, КАДАСТРА И КАРТОГРАФИИ
Действителен: с 16.09.2025 по 10.12.2026

полное наименование должности

инициалы, фамилия

Сооружение							
вид объекта недвижимости							
Лист № 63 раздела 5.1		Всего листов раздела 5.1: 179		Всего разделов: 4		Всего листов выписки: 186	
19.01.2026г. № КУВИ-001/2026-4534278							
Кадастровый номер:			24:55:0000000:49436				
1	2044766.44	152100.11	-	0.1	данные отсутствуют	данные отсутствуют	
2	2044784.79	152127.11	-	0.1	данные отсутствуют	данные отсутствуют	
1	2044701.45	152144.09	-	0.1	данные отсутствуют	данные отсутствуют	
2	2044720.11	152172.23	-	0.1	данные отсутствуют	данные отсутствуют	
1	2044599.01	152213.42	-	0.1	данные отсутствуют	данные отсутствуют	
2	2044616.78	152239.57	-	0.1	данные отсутствуют	данные отсутствуют	
1	2044456.67	152305.24	-	0.1	данные отсутствуют	данные отсутствуют	
2	2044478.62	152338.02	-	0.1	данные отсутствуют	данные отсутствуют	
3	2044553.35	152448.82	-	0.1	данные отсутствуют	данные отсутствуют	
4	2044567.49	152469.77	-	0.1	данные отсутствуют	данные отсутствуют	
5	2044595.08	152510.68	-	0.1	данные отсутствуют	данные отсутствуют	
6	2044625.13	152555.24	-	0.1	данные отсутствуют	данные отсутствуют	
7	2044671.57	152624.09	-	0.1	данные отсутствуют	данные отсутствуют	
8	2044672.51	152625.48	-	0.1	данные отсутствуют	данные отсутствуют	
9	2044695.29	152659.25	-	0.1	данные отсутствуют	данные отсутствуют	
10	2044709.22	152679.9	-	0.1	данные отсутствуют	данные отсутствуют	
11	2044738.47	152723.27	-	0.1	данные отсутствуют	данные отсутствуют	



ДОКУМЕНТ ПОДПИСАН
ЭЛЕКТРОННОЙ ПОДПИСЬЮ

Сертификат: 0091AAF5A599507BC7E6D39D2DFA052F9A

Владелец: ФЕДЕРАЛЬНАЯ СЛУЖБА ГОСУДАРСТВЕННОЙ
РЕГИСТРАЦИИ, КАДАСТРА И КАРТОГРАФИИ
Действителен: с 16.09.2025 по 10.12.2026

полное наименование должности

инициалы, фамилия

Сооружение							
вид объекта недвижимости							
Лист № 64 раздела 5.1		Всего листов раздела 5.1: 179		Всего разделов: 4		Всего листов выписки: 186	
19.01.2026г. № КУВИ-001/2026-4534278							
Кадастровый номер:			24:55:0000000:49436				
12	2044760.72	152756.25	-	0.1	данные отсутствуют	данные отсутствуют	
13	2044788.74	152797.81	-	0.1	данные отсутствуют	данные отсутствуют	
14	2044817.91	152841.05	-	0.1	данные отсутствуют	данные отсутствуют	
15	2044826.92	152854.41	-	0.1	данные отсутствуют	данные отсутствуют	
16	2044857.48	152899.71	-	0.1	данные отсутствуют	данные отсутствуют	
17	2044878.56	152930.97	-	0.1	данные отсутствуют	данные отсутствуют	
1	2044451.36	152308.8	-	0.1	данные отсутствуют	данные отсутствуют	
2	2044456.29	152316.14	-	0.1	данные отсутствуют	данные отсутствуют	
3	2044463.28	152317.6	-	0.1	данные отсутствуют	данные отсутствуют	
4	2044474.87	152334.78	-	0.1	данные отсутствуют	данные отсутствуют	
5	2044541.49	152433.55	-	0.1	данные отсутствуют	данные отсутствуют	
6	2044569.15	152474.56	-	0.1	данные отсутствуют	данные отсутствуют	
7	2044598.72	152518.39	-	0.1	данные отсутствуют	данные отсутствуют	
8	2044603.71	152525.8	-	0.1	данные отсутствуют	данные отсутствуют	
9	2044626.13	152559.04	-	0.1	данные отсутствуют	данные отсутствуют	
10	2044670.5	152624.82	-	0.1	данные отсутствуют	данные отсутствуют	
11	2044671.43	152626.2	-	0.1	данные отсутствуют	данные отсутствуют	



ДОКУМЕНТ ПОДПИСАН
ЭЛЕКТРОННОЙ ПОДПИСЬЮ

Сертификат: 0091AAF5A599507BC7E6D39D2DFA052F9A

Владелец: ФЕДЕРАЛЬНАЯ СЛУЖБА ГОСУДАРСТВЕННОЙ
РЕГИСТРАЦИИ, КАДАСТРА И КАРТОГРАФИИ
Действителен: с 16.09.2025 по 10.12.2026

полное наименование должности

инициалы, фамилия

Сооружение							
вид объекта недвижимости							
Лист № 65 раздела 5.1		Всего листов раздела 5.1: 179		Всего разделов: 4		Всего листов выписки: 186	
19.01.2026г. № КУВИ-001/2026-4534278							
Кадастровый номер:			24:55:0000000:49436				
12	2044708	152680.44	-	0.1	данные отсутствуют	данные отсутствуют	
13	2044759.83	152757.31	-	0.1	данные отсутствуют	данные отсутствуют	
14	2044775.49	152780.54	-	0.1	данные отсутствуют	данные отсутствуют	
15	2044696.9	152833.38	-	0.1	данные отсутствуют	данные отсутствуют	
16	2044684.78	152841.52	-	0.1	данные отсутствуют	данные отсутствуют	
17	2044617.42	152886.81	-	0.1	данные отсутствуют	данные отсутствуют	
18	2044540.76	152938.32	-	0.1	данные отсутствуют	данные отсутствуют	
19	2044539.58	152939.12	-	0.1	данные отсутствуют	данные отсутствуют	
20	2044515.64	152955.36	-	0.1	данные отсутствуют	данные отсутствуют	
21	2044457.72	152994.6	-	0.1	данные отсутствуют	данные отсутствуют	
22	2044415.99	153022.88	-	0.1	данные отсутствуют	данные отсутствуют	
23	2044362.78	153058.93	-	0.1	данные отсутствуют	данные отсутствуют	
24	2044293.24	153106.05	-	0.1	данные отсутствуют	данные отсутствуют	
25	2044223.11	153153.56	-	0.1	данные отсутствуют	данные отсутствуют	
26	2044211	153157.22	-	0.1	данные отсутствуют	данные отсутствуют	
27	2044189.22	153153.69	-	0.1	данные отсутствуют	данные отсутствуют	
28	2044152.34	153147.72	-	0.1	данные отсутствуют	данные отсутствуют	



ДОКУМЕНТ ПОДПИСАН
ЭЛЕКТРОННОЙ ПОДПИСЬЮ

Сертификат: 0091AAF5A599507BC7E6D39D2DFA052F9A

Владелец: ФЕДЕРАЛЬНАЯ СЛУЖБА ГОСУДАРСТВЕННОЙ
РЕГИСТРАЦИИ, КАДАСТРА И КАРТОГРАФИИ
Действителен: с 16.09.2025 по 10.12.2026

полное наименование должности

инициалы, фамилия

Сооружение							
вид объекта недвижимости							
Лист № 66 раздела 5.1		Всего листов раздела 5.1: 179		Всего разделов: 4		Всего листов выписки: 186	
19.01.2026г. № КУВИ-001/2026-4534278							
Кадастровый номер:			24:55:0000000:49436				
29	2044114.15	153141.53	-	0.1	данные отсутствуют	данные отсутствуют	
30	2044114.07	153142.02	-	0.1	данные отсутствуют	данные отсутствуют	
31	2044097.59	153139.5	-	0.1	данные отсутствуют	данные отсутствуют	
32	2044096.92	153139.4	-	0.1	данные отсутствуют	данные отсутствуют	
33	2044095.27	153139.15	-	0.1	данные отсутствуют	данные отсутствуют	
34	2044000.76	153123.28	-	0.1	данные отсутствуют	данные отсутствуют	
35	2043985.85	153120.77	-	0.1	данные отсутствуют	данные отсутствуют	
36	2043922.75	153110.16	-	0.1	данные отсутствуют	данные отсутствуют	
37	2043919.78	153109.47	-	0.1	данные отсутствуют	данные отсутствуют	
38	2043905.9	153107.11	-	0.1	данные отсутствуют	данные отсутствуют	
39	2043904.33	153106.85	-	0.1	данные отсутствуют	данные отсутствуют	
40	2043890.48	153104.55	-	0.1	данные отсутствуют	данные отсутствуют	
41	2043875.66	153102.09	-	0.1	данные отсутствуют	данные отсутствуют	
42	2043875.12	153102	-	0.1	данные отсутствуют	данные отсутствуют	
43	2043820.81	153093	-	0.1	данные отсутствуют	данные отсутствуют	
44	2043818.5	153092.61	-	0.1	данные отсутствуют	данные отсутствуют	
45	2043751.91	153081.58	-	0.1	данные отсутствуют	данные отсутствуют	



ДОКУМЕНТ ПОДПИСАН
ЭЛЕКТРОННОЙ ПОДПИСЬЮ

Сертификат: 0091AAF5A599507BC7E6D39D2DFA052F9A

Владелец: ФЕДЕРАЛЬНАЯ СЛУЖБА ГОСУДАРСТВЕННОЙ
РЕГИСТРАЦИИ, КАДАСТРА И КАРТОГРАФИИ
Действителен: с 16.09.2025 по 10.12.2026

полное наименование должности

инициалы, фамилия

Сооружение							
вид объекта недвижимости							
Лист № 67 раздела 5.1		Всего листов раздела 5.1: 179		Всего разделов: 4		Всего листов выписки: 186	
19.01.2026г. № КУВИ-001/2026-4534278							
Кадастровый номер:			24:55:0000000:49436				
46	2043720.91	153076.75	-	0.1	данные отсутствуют	данные отсутствуют	
47	2043741.83	152948.25	-	0.1	данные отсутствуют	данные отсутствуют	
48	2043756.13	152861.59	-	0.1	данные отсутствуют	данные отсутствуют	
49	2043771.28	152768.15	-	0.1	данные отсутствуют	данные отсутствуют	
50	2043796.81	152772.71	-	0.1	данные отсутствуют	данные отсутствуют	
51	2043798.16	152764.59	-	0.1	данные отсутствуют	данные отсутствуют	
52	2043798.44	152763.02	-	0.1	данные отсутствуют	данные отсутствуют	
53	2043814.51	152667.9	-	0.1	данные отсутствуют	данные отсутствуют	
54	2043810.92	152665.24	-	0.1	данные отсутствуют	данные отсутствуют	
55	2043838.16	152622.99	-	0.1	данные отсутствуют	данные отсутствуют	
56	2043864.59	152582.14	-	0.1	данные отсутствуют	данные отсутствуют	
57	2043893.47	152537.57	-	0.1	данные отсутствуют	данные отсутствуют	
58	2043942.42	152462.17	-	0.1	данные отсутствуют	данные отсутствуют	
59	2043990.97	152387.82	-	0.1	данные отсутствуют	данные отсутствуют	
60	2043992.34	152385.76	-	0.1	данные отсутствуют	данные отсутствуют	
61	2043992.57	152385.37	-	0.1	данные отсутствуют	данные отсутствуют	
62	2044038.04	152315.78	-	0.1	данные отсутствуют	данные отсутствуют	



ДОКУМЕНТ ПОДПИСАН
ЭЛЕКТРОННОЙ ПОДПИСЬЮ

Сертификат: 0091AAF5A599507BC7E6D39D2DFA052F9A

Владелец: ФЕДЕРАЛЬНАЯ СЛУЖБА ГОСУДАРСТВЕННОЙ
РЕГИСТРАЦИИ, КАДАСТРА И КАРТОГРАФИИ
Действителен: с 16.09.2025 по 10.12.2026

полное наименование должности

инициалы, фамилия

Сооружение							
вид объекта недвижимости							
Лист № 68 раздела 5.1		Всего листов раздела 5.1: 179		Всего разделов: 4		Всего листов выписки: 186	
19.01.2026г. № КУВИ-001/2026-4534278							
Кадастровый номер:			24:55:0000000:49436				
63	2044041.3	152317.93	-	0.1	данные отсутствуют	данные отсутствуют	
64	2044045.54	152311.22	-	0.1	данные отсутствуют	данные отсутствуют	
65	2044046.33	152309.97	-	0.1	данные отсутствуют	данные отсутствуют	
66	2044051.19	152302.98	-	0.1	данные отсутствуют	данные отсутствуют	
67	2044047.81	152300.83	-	0.1	данные отсутствуют	данные отсутствуют	
68	2044101.26	152217.68	-	0.1	данные отсутствуют	данные отсутствуют	
69	2044149.91	152141.66	-	0.1	данные отсутствуют	данные отсутствуют	
70	2044261.19	151972.28	-	0.1	данные отсутствуют	данные отсутствуют	
71	2044263.55	151973.83	-	0.1	данные отсутствуют	данные отсутствуют	
72	2044268.61	151966.02	-	0.1	данные отсутствуют	данные отсутствуют	
1	2044838.09	152021.92	-	0.1	данные отсутствуют	данные отсутствуют	
2	2044834.62	152016.61	-	0.1	данные отсутствуют	данные отсутствуют	
3	2044811.15	152031.98	-	0.1	данные отсутствуют	данные отсутствуют	
1	2044733.13	152084.86	-	0.1	данные отсутствуют	данные отсутствуют	
2	2044724.37	152071.91	-	0.1	данные отсутствуют	данные отсутствуют	
1	2044742.31	152059.77	-	0.1	данные отсутствуют	данные отсутствуют	
2	2044724.37	152071.91	-	0.1	данные отсутствуют	данные отсутствуют	



ДОКУМЕНТ ПОДПИСАН
ЭЛЕКТРОННОЙ ПОДПИСЬЮ

Сертификат: 0091AAF5A599507BC7E6D39D2DFA052F9A

Владелец: ФЕДЕРАЛЬНАЯ СЛУЖБА ГОСУДАРСТВЕННОЙ
РЕГИСТРАЦИИ, КАДАСТРА И КАРТОГРАФИИ
Действителен: с 16.09.2025 по 10.12.2026

полное наименование должности

инициалы, фамилия

Сооружение							
вид объекта недвижимости							
Лист № 69 раздела 5.1		Всего листов раздела 5.1: 179		Всего разделов: 4		Всего листов выписки: 186	
19.01.2026г. № КУВИ-001/2026-4534278							
Кадастровый номер:			24:55:0000000:49436				
3	2044698.13	152089.66	-	0.1	данные отсутствуют	данные отсутствуют	
1	2044847.76	152086.73	-	0.1	данные отсутствуют	данные отсутствуют	
2	2044844.5	152088.83	-	0.1	данные отсутствуют	данные отсутствуют	
3	2044802.71	152115.79	-	0.1	данные отсутствуют	данные отсутствуют	
1	2044844.5	152088.83	-	0.1	данные отсутствуют	данные отсутствуют	
2	2044879.57	152143.21	-	0.1	данные отсутствуют	данные отсутствуют	
1	2044922.25	152197.54	-	0.1	данные отсутствуют	данные отсутствуют	
2	2044919.04	152202.28	-	0.1	данные отсутствуют	данные отсутствуют	
3	2044880.53	152228.32	-	0.1	данные отсутствуют	данные отсутствуют	
1	2044919.04	152202.28	-	0.1	данные отсутствуют	данные отсутствуют	
2	2044883.36	152148.88	-	0.1	данные отсутствуют	данные отсутствуют	
1	2044784.79	152127.11	-	0.1	данные отсутствуют	данные отсутствуют	
2	2044786.67	152129.88	-	0.1	данные отсутствуют	данные отсутствуют	
3	2044862.05	152240.81	-	0.1	данные отсутствуют	данные отсутствуют	
1	2044799.25	152121.35	-	0.1	данные отсутствуют	данные отсутствуют	
2	2044786.67	152129.88	-	0.1	данные отсутствуют	данные отсутствуют	
3	2044778.77	152135.21	-	0.1	данные отсутствуют	данные отсутствуют	



ДОКУМЕНТ ПОДПИСАН
ЭЛЕКТРОННОЙ ПОДПИСЬЮ

Сертификат: 0091AAF5A599507BC7E6D39D2DFA052F9A

Владелец: ФЕДЕРАЛЬНАЯ СЛУЖБА ГОСУДАРСТВЕННОЙ
РЕГИСТРАЦИИ, КАДАСТРА И КАРТОГРАФИИ
Действителен: с 16.09.2025 по 10.12.2026

полное наименование должности

инициалы, фамилия

Сооружение							
вид объекта недвижимости							
Лист № 70 раздела 5.1		Всего листов раздела 5.1: 179		Всего разделов: 4		Всего листов выписки: 186	
19.01.2026г. № КУВИ-001/2026-4534278							
Кадастровый номер:			24:55:0000000:49436				
1	2044874.04	152232.67	-	0.1	данные отсутствуют	данные отсутствуют	
2	2044862.05	152240.81	-	0.1	данные отсутствуют	данные отсутствуют	
3	2044854.16	152246.16	-	0.1	данные отсутствуют	данные отсутствуют	
1	2044720.11	152172.23	-	0.1	данные отсутствуют	данные отсутствуют	
2	2044721.2	152173.88	-	0.1	данные отсутствуют	данные отсутствуют	
3	2044795.34	152285.7	-	0.1	данные отсутствуют	данные отсутствуют	
1	2044775.76	152137.23	-	0.1	данные отсутствуют	данные отсутствуют	
2	2044721.2	152173.88	-	0.1	данные отсутствуют	данные отсутствуют	
3	2044672.26	152206.74	-	0.1	данные отсутствуют	данные отсутствуют	
1	2044850.28	152248.77	-	0.1	данные отсутствуют	данные отсутствуют	
2	2044795.34	152285.7	-	0.1	данные отсутствуют	данные отсутствуют	
3	2044747.06	152317.71	-	0.1	данные отсутствуют	данные отсутствуют	
1	2044616.78	152239.57	-	0.1	данные отсутствуют	данные отсутствуют	
2	2044618.88	152242.65	-	0.1	данные отсутствуют	данные отсутствуют	
3	2044682.19	152335.8	-	0.1	данные отсутствуют	данные отсутствуют	
4	2044694.27	152353.58	-	0.1	данные отсутствуют	данные отсутствуют	
1	2044682.19	152335.8	-	0.1	данные отсутствуют	данные отсутствуют	



ДОКУМЕНТ ПОДПИСАН
ЭЛЕКТРОННОЙ ПОДПИСЬЮ

Сертификат: 0091AAF5A599507BC7E6D39D2DFA052F9A

Владелец: ФЕДЕРАЛЬНАЯ СЛУЖБА ГОСУДАРСТВЕННОЙ
РЕГИСТРАЦИИ, КАДАСТРА И КАРТОГРАФИИ
Действителен: с 16.09.2025 по 10.12.2026

полное наименование должности

инициалы, фамилия

Сооружение							
вид объекта недвижимости							
Лист № 71 раздела 5.1		Всего листов раздела 5.1: 179		Всего разделов: 4		Всего листов выписки: 186	
19.01.2026г. № КУВИ-001/2026-4534278							
Кадастровый номер:			24:55:0000000:49436				
2	2044685.99	152333.22	-	0.1	данные отсутствуют	данные отсутствуют	
1	2044664.72	152211.81	-	0.1	данные отсутствуют	данные отсутствуют	
2	2044618.88	152242.65	-	0.1	данные отсутствуют	данные отсутствуют	
3	2044564.5	152279.87	-	0.1	данные отсутствуют	данные отсутствуют	
1	2044740.53	152322.14	-	0.1	данные отсутствуют	данные отсутствуют	
2	2044694.27	152353.58	-	0.1	данные отсутствуют	данные отсутствуют	
3	2044639.42	152390.87	-	0.1	данные отсутствуют	данные отсутствуют	
1	2044685.99	152333.22	-	0.1	данные отсутствуют	данные отсутствуют	
2	2044694.08	152321.05	-	0.1	данные отсутствуют	данные отсутствуют	
1	2044694.08	152321.05	-	0.1	данные отсутствуют	данные отсутствуют	
2	2044690.45	152315.68	-	0.1	данные отсутствуют	данные отсутствуют	
3	2044762.57	152267.24	-	0.1	данные отсутствуют	данные отсутствуют	
1	2044877.9	152260.09	-	0.1	данные отсутствуют	данные отсутствуют	
2	2044886.38	152272.67	-	0.1	данные отсутствуют	данные отсутствуют	
1	2044830.04	152292.45	-	0.1	данные отсутствуют	данные отсутствуют	
2	2044837.94	152304.18	-	0.1	данные отсутствуют	данные отсутствуют	
1	2044712.76	152371.73	-	0.1	данные отсутствуют	данные отсутствуют	



ДОКУМЕНТ ПОДПИСАН
ЭЛЕКТРОННОЙ ПОДПИСЬЮ

Сертификат: 0091AAF5A599507BC7E6D39D2DFA052F9A

Владелец: ФЕДЕРАЛЬНАЯ СЛУЖБА ГОСУДАРСТВЕННОЙ
РЕГИСТРАЦИИ, КАДАСТРА И КАРТОГРАФИИ
Действителен: с 16.09.2025 по 10.12.2026

полное наименование должности

инициалы, фамилия

Сооружение							
вид объекта недвижимости							
Лист № 72 раздела 5.1		Всего листов раздела 5.1: 179		Всего разделов: 4		Всего листов выписки: 186	
19.01.2026г. № КУВИ-001/2026-4534278							
Кадастровый номер:			24:55:0000000:49436				
2	2044772.79	152461.96	-	0.1	данные отсутствуют	данные отсутствуют	
3	2044815.84	152526.65	-	0.1	данные отсутствуют	данные отсутствуют	
4	2044816.75	152528.02	-	0.1	данные отсутствуют	данные отсутствуют	
5	2044837.09	152557.89	-	0.1	данные отсутствуют	данные отсутствуют	
6	2044927.08	152690.05	-	0.1	данные отсутствуют	данные отсутствуют	
7	2044927.88	152691.23	-	0.1	данные отсутствуют	данные отсутствуют	
8	2044970.41	152754.07	-	0.1	данные отсутствуют	данные отсутствуют	
9	2045014.9	152819.83	-	0.1	данные отсутствуют	данные отсутствуют	
10	2045025.85	152812.38	-	0.1	данные отсутствуют	данные отсутствуют	
1	2044711.38	152372.66	-	0.1	данные отсутствуют	данные отсутствуют	
2	2044748.36	152428.24	-	0.1	данные отсутствуют	данные отсутствуют	
3	2044769.69	152460.3	-	0.1	данные отсутствуют	данные отсутствуют	
4	2044814.45	152527.57	-	0.1	данные отсутствуют	данные отсутствуют	
5	2044815.35	152528.94	-	0.1	данные отсутствуют	данные отсутствуют	
6	2044838.63	152562.98	-	0.1	данные отсутствуют	данные отсутствуют	
7	2044912.52	152671.33	-	0.1	данные отсутствуют	данные отсутствуют	
8	2044962.58	152744.75	-	0.1	данные отсутствуют	данные отсутствуют	



ДОКУМЕНТ ПОДПИСАН
ЭЛЕКТРОННОЙ ПОДПИСЬЮ

Сертификат: 0091AAF5A599507BC7E6D39D2DFA052F9A

Владелец: ФЕДЕРАЛЬНАЯ СЛУЖБА ГОСУДАРСТВЕННОЙ
РЕГИСТРАЦИИ, КАДАСТРА И КАРТОГРАФИИ
Действителен: с 16.09.2025 по 10.12.2026

полное наименование должности

инициалы, фамилия

Сооружение							
вид объекта недвижимости							
Лист № 73 раздела 5.1		Всего листов раздела 5.1: 179		Всего разделов: 4		Всего листов выписки: 186	
19.01.2026г. № КУВИ-001/2026-4534278							
Кадастровый номер:			24:55:0000000:49436				
9	2045002.62	152804.58	-	0.1	данные отсутствуют	данные отсутствуют	
10	2045022.25	152833.69	-	0.1	данные отсутствуют	данные отсутствуют	
11	2044952.28	152881.06	-	0.1	данные отсутствуют	данные отсутствуют	
12	2044894.61	152920.1	-	0.1	данные отсутствуют	данные отсутствуют	
13	2044878.56	152930.97	-	0.1	данные отсутствуют	данные отсутствуют	
1	2044642.65	152419.04	-	0.1	данные отсутствуют	данные отсутствуют	
2	2044628.82	152397.94	-	0.1	данные отсутствуют	данные отсутствуют	
1	2044631.29	152426.71	-	0.1	данные отсутствуют	данные отсутствуют	
2	2044639.45	152439.11	-	0.1	данные отсутствуют	данные отсутствуют	
1	2044772.79	152461.96	-	0.1	данные отсутствуют	данные отсутствуют	
2	2044781.75	152456	-	0.1	данные отсутствуют	данные отсутствуют	
1	2044837.09	152557.89	-	0.1	данные отсутствуют	данные отсутствуют	
2	2044848.73	152550.04	-	0.1	данные отсутствуют	данные отсутствуют	
1	2044927.08	152690.05	-	0.1	данные отсутствуют	данные отсутствуют	
2	2044960	152667.73	-	0.1	данные отсутствуют	данные отсутствуют	
3	2045024.24	152624.19	-	0.1	данные отсутствуют	данные отсутствуют	
4	2045097.91	152574.34	-	0.1	данные отсутствуют	данные отсутствуют	



ДОКУМЕНТ ПОДПИСАН
ЭЛЕКТРОННОЙ ПОДПИСЬЮ

Сертификат: 0091AAF5A599507BC7E6D39D2DFA052F9A

Владелец: ФЕДЕРАЛЬНАЯ СЛУЖБА ГОСУДАРСТВЕННОЙ
РЕГИСТРАЦИИ, КАДАСТРА И КАРТОГРАФИИ
Действителен: с 16.09.2025 по 10.12.2026

полное наименование должности

инициалы, фамилия

Сооружение							
вид объекта недвижимости							
Лист № 74 раздела 5.1		Всего листов раздела 5.1: 179		Всего разделов: 4		Всего листов выписки: 186	
19.01.2026г. № КУВИ-001/2026-4534278							
Кадастровый номер:			24:55:0000000:49436				
5	2045086.29	152557.19	-	0.1	данные отсутствуют	данные отсутствуют	
1	2044970.41	152754.07	-	0.1	данные отсутствуют	данные отсутствуют	
2	2044981.34	152746.67	-	0.1	данные отсутствуют	данные отсутствуют	
1	2045025.85	152812.38	-	0.1	данные отсутствуют	данные отсутствуют	
2	2045030.57	152809.17	-	0.1	данные отсутствуют	данные отсутствуют	
3	2045004.93	152771.46	-	0.1	данные отсутствуют	данные отсутствуют	
4	2045005.44	152754.4	-	0.1	данные отсутствуют	данные отсутствуют	
5	2045054.46	152721.25	-	0.1	данные отсутствуют	данные отсутствуют	
6	2045073.28	152721.01	-	0.1	данные отсутствуют	данные отсутствуют	
7	2045109.35	152696.45	-	0.1	данные отсутствуют	данные отсутствуют	
1	2044748.36	152428.24	-	0.1	данные отсутствуют	данные отсутствуют	
2	2044735.68	152436.33	-	0.1	данные отсутствуют	данные отсутствуют	
1	2044769.69	152460.3	-	0.1	данные отсутствуют	данные отсутствуют	
2	2044756.5	152469.07	-	0.1	данные отсутствуют	данные отсутствуют	
1	2044838.63	152562.98	-	0.1	данные отсутствуют	данные отсутствуют	
2	2044827.81	152570.31	-	0.1	данные отсутствуют	данные отсутствуют	
1	2044912.52	152671.33	-	0.1	данные отсутствуют	данные отсутствуют	



ДОКУМЕНТ ПОДПИСАН
ЭЛЕКТРОННОЙ ПОДПИСЬЮ

Сертификат: 0091AAF5A599507BC7E6D39D2DFA052F9A

Владелец: ФЕДЕРАЛЬНАЯ СЛУЖБА ГОСУДАРСТВЕННОЙ
РЕГИСТРАЦИИ, КАДАСТРА И КАРТОГРАФИИ
Действителен: с 16.09.2025 по 10.12.2026

полное наименование должности

инициалы, фамилия

Сооружение							
вид объекта недвижимости							
Лист № 75 раздела 5.1		Всего листов раздела 5.1: 179		Всего разделов: 4		Всего листов выписки: 186	
19.01.2026г. № КУВИ-001/2026-4534278							
Кадастровый номер:			24:55:0000000:49436				
2	2044895.63	152682.65	-	0.1	данные отсутствуют	данные отсутствуют	
1	2044962.58	152744.75	-	0.1	данные отсутствуют	данные отсутствуют	
2	2044951.13	152752.5	-	0.1	данные отсутствуют	данные отсутствуют	
1	2044952.28	152881.06	-	0.1	данные отсутствуют	данные отсутствуют	
2	2044929.56	152847.38	-	0.1	данные отсутствуют	данные отсутствуют	
1	2044894.61	152920.1	-	0.1	данные отсутствуют	данные отсутствуют	
2	2044884.55	152905.16	-	0.1	данные отсутствуют	данные отсутствуют	
1	2044837.94	152304.18	-	0.1	данные отсутствуют	данные отсутствуют	
2	2044843.24	152312.07	-	0.1	данные отсутствуют	данные отсутствуют	
1	2044845.27	152365.28	-	0.1	данные отсутствуют	данные отсутствуют	
2	2044867.86	152350.1	-	0.1	данные отсутствуют	данные отсутствуют	
3	2044867.78	152336.27	-	0.1	данные отсутствуют	данные отсутствуют	
4	2044852.7	152313.85	-	0.1	данные отсутствуют	данные отсутствуют	
5	2044843.24	152312.07	-	0.1	данные отсутствуют	данные отсутствуют	
6	2044734.71	152385.1	-	0.1	данные отсутствуют	данные отсутствуют	
1	2044886.38	152272.67	-	0.1	данные отсутствуют	данные отсутствуют	
2	2044889.63	152277.49	-	0.1	данные отсутствуют	данные отсутствуют	



ДОКУМЕНТ ПОДПИСАН
ЭЛЕКТРОННОЙ ПОДПИСЬЮ

Сертификат: 0091AAF5A599507BC7E6D39D2DFA052F9A

Владелец: ФЕДЕРАЛЬНАЯ СЛУЖБА ГОСУДАРСТВЕННОЙ
РЕГИСТРАЦИИ, КАДАСТРА И КАРТОГРАФИИ
Действителен: с 16.09.2025 по 10.12.2026

полное наименование должности

инициалы, фамилия

Сооружение							
вид объекта недвижимости							
Лист № 76 раздела 5.1		Всего листов раздела 5.1: 179		Всего разделов: 4		Всего листов выписки: 186	
19.01.2026г. № КУВИ-001/2026-4534278							
Кадастровый номер:			24:55:0000000:49436				
1	2044967.17	152274.67	-	0.1	данные отсутствуют	данные отсутствуют	
2	2044950.41	152249.83	-	0.1	данные отсутствуют	данные отсутствуют	
3	2044938.65	152244.46	-	0.1	данные отсутствуют	данные отсутствуют	
4	2044889.63	152277.49	-	0.1	данные отсутствуют	данные отсутствуют	
5	2044891.53	152291.94	-	0.1	данные отсутствуют	данные отсутствуют	
6	2044906.76	152314.48	-	0.1	данные отсутствуют	данные отсутствуют	
1	2044977.94	152318.78	-	0.1	данные отсутствуют	данные отсутствуют	
2	2044973.07	152322	-	0.1	данные отсутствуют	данные отсутствуют	
3	2044951.15	152288.92	-	0.1	данные отсутствуют	данные отсутствуют	
1	2045013.94	152332.37	-	0.1	данные отсутствуют	данные отсутствуют	
2	2045008.28	152336.04	-	0.1	данные отсутствуют	данные отсутствуют	
1	2044997.71	152319.77	-	0.1	данные отсутствуют	данные отсутствуют	
2	2045008.28	152336.04	-	0.1	данные отсутствуют	данные отсутствуют	
3	2045013.79	152344.54	-	0.1	данные отсутствуют	данные отсутствуют	
4	2045014.03	152357.77	-	0.1	данные отсутствуют	данные отсутствуют	
5	2044966.49	152390.15	-	0.1	данные отсутствуют	данные отсутствуют	
6	2044952.41	152383.29	-	0.1	данные отсутствуют	данные отсутствуют	



ДОКУМЕНТ ПОДПИСАН
ЭЛЕКТРОННОЙ ПОДПИСЬЮ

Сертификат: 0091AAF5A599507BC7E6D39D2DFA052F9A

Владелец: ФЕДЕРАЛЬНАЯ СЛУЖБА ГОСУДАРСТВЕННОЙ
РЕГИСТРАЦИИ, КАДАСТРА И КАРТОГРАФИИ
Действителен: с 16.09.2025 по 10.12.2026

полное наименование должности

инициалы, фамилия

Сооружение							
вид объекта недвижимости							
Лист № 77 раздела 5.1		Всего листов раздела 5.1: 179		Всего разделов: 4		Всего листов выписки: 186	
19.01.2026г. № КУВИ-001/2026-4534278							
Кадастровый номер:			24:55:0000000:49436				
7	2044937.31	152361.55	-	0.1	данные отсутствуют	данные отсутствуют	
1	2044848.39	152474.55	-	0.1	данные отсутствуют	данные отсутствуют	
2	2044845.52	152470.08	-	0.1	данные отсутствуют	данные отсутствуют	
3	2044917.15	152424.02	-	0.1	данные отсутствуют	данные отсутствуют	
4	2044917.34	152409.41	-	0.1	данные отсутствуют	данные отсутствуют	
5	2044903.72	152388.9	-	0.1	данные отсутствуют	данные отсутствуют	
6	2044890.67	152382.95	-	0.1	данные отсутствуют	данные отсутствуют	
7	2044865.68	152399.43	-	0.1	данные отсутствуют	данные отсутствуют	
1	2044781.75	152456	-	0.1	данные отсутствуют	данные отсутствуют	
2	2044811.81	152436	-	0.1	данные отсутствуют	данные отсутствуют	
1	2044960	152667.73	-	0.1	данные отсутствуют	данные отсутствуют	
2	2044951.5	152655.15	-	0.1	данные отсутствуют	данные отсутствуют	
1	2045024.24	152624.19	-	0.1	данные отсутствуют	данные отсутствуют	
2	2045015.75	152611.59	-	0.1	данные отсутствуют	данные отсутствуют	
1	2045035.88	152457.11	-	0.1	данные отсутствуют	данные отсутствуют	
2	2045019.21	152433.18	-	0.1	данные отсутствуют	данные отсутствуют	
3	2045004.32	152433.96	-	0.1	данные отсутствуют	данные отсутствуют	



ДОКУМЕНТ ПОДПИСАН
ЭЛЕКТРОННОЙ ПОДПИСЬЮ

Сертификат: 0091AAF5A599507BC7E6D39D2DFA052F9A

Владелец: ФЕДЕРАЛЬНАЯ СЛУЖБА ГОСУДАРСТВЕННОЙ
РЕГИСТРАЦИИ, КАДАСТРА И КАРТОГРАФИИ
Действителен: с 16.09.2025 по 10.12.2026

полное наименование должности

инициалы, фамилия

Сооружение							
вид объекта недвижимости							
Лист № 78 раздела 5.1		Всего листов раздела 5.1: 179		Всего разделов: 4		Всего листов выписки: 186	
19.01.2026г. № КУВИ-001/2026-4534278							
Кадастровый номер:			24:55:0000000:49436				
4	2044966.2	152460.71	-	0.1	данные отсутствуют	данные отсутствуют	
1	2044925.21	152481.18	-	0.1	данные отсутствуют	данные отсутствуют	
2	2044928.44	152486	-	0.1	данные отсутствуют	данные отсутствуют	
1	2044959.03	152465.51	-	0.1	данные отсутствуют	данные отсутствуют	
2	2044928.44	152486	-	0.1	данные отсутствуют	данные отсутствуют	
3	2044906.12	152500.95	-	0.1	данные отсутствуют	данные отсутствуют	
1	2044848.73	152550.04	-	0.1	данные отсутствуют	данные отсутствуют	
2	2044853.51	152546.81	-	0.1	данные отсутствуют	данные отсутствуют	
3	2044858.78	152532.38	-	0.1	данные отсутствуют	данные отсутствуют	
4	2044897.65	152506.59	-	0.1	данные отсутствуют	данные отсутствуют	
1	2044853.51	152546.81	-	0.1	данные отсутствуют	данные отсутствуют	
2	2044879.68	152585.97	-	0.1	данные отсутствуют	данные отсутствуют	
1	2044951.5	152655.15	-	0.1	данные отсутствуют	данные отсутствуют	
2	2044948.21	152650.29	-	0.1	данные отсутствуют	данные отсутствуют	
1	2044979.9	152628.87	-	0.1	данные отсутствуют	данные отсутствуют	
2	2044948.21	152650.29	-	0.1	данные отсутствуют	данные отсутствуют	
3	2044940.98	152655.18	-	0.1	данные отсутствуют	данные отсутствуют	



ДОКУМЕНТ ПОДПИСАН
ЭЛЕКТРОННОЙ ПОДПИСЬЮ

Сертификат: 0091AAF5A599507BC7E6D39D2DFA052F9A

Владелец: ФЕДЕРАЛЬНАЯ СЛУЖБА ГОСУДАРСТВЕННОЙ
РЕГИСТРАЦИИ, КАДАСТРА И КАРТОГРАФИИ
Действителен: с 16.09.2025 по 10.12.2026

полное наименование должности

инициалы, фамилия

Сооружение							
вид объекта недвижимости							
Лист № 79 раздела 5.1		Всего листов раздела 5.1: 179		Всего разделов: 4		Всего листов выписки: 186	
19.01.2026г. № КУВИ-001/2026-4534278							
Кадастровый номер:			24:55:0000000:49436				
4	2044926.13	152656.26	-	0.1	данные отсутствуют	данные отсутствуют	
5	2044895.01	152607.14	-	0.1	данные отсутствуют	данные отсутствуют	
6	2044900.86	152594.61	-	0.1	данные отсутствуют	данные отсутствуют	
7	2044934.45	152571.1	-	0.1	данные отсутствуют	данные отсутствуют	
1	2044965.4	152598.76	-	0.1	данные отсутствуют	данные отсутствуют	
2	2044949.98	152574.86	-	0.1	данные отсутствуют	данные отсутствуют	
3	2044934.45	152571.1	-	0.1	данные отсутствуют	данные отсутствуют	
4	2044937.37	152556.28	-	0.1	данные отсутствуют	данные отсутствуют	
5	2044921.14	152532.36	-	0.1	данные отсутствуют	данные отсутствуют	
1	2045015.75	152611.59	-	0.1	данные отсутствуют	данные отсутствуют	
2	2045012.55	152606.85	-	0.1	данные отсутствуют	данные отсутствуют	
1	2045041	152587.67	-	0.1	данные отсутствуют	данные отсутствуют	
2	2045012.55	152606.85	-	0.1	данные отсутствуют	данные отсутствуют	
3	2044987.42	152623.8	-	0.1	данные отсутствуют	данные отсутствуют	
1	2045049.47	152582.1	-	0.1	данные отсутствуют	данные отсутствуют	
2	2045083.63	152558.99	-	0.1	данные отсутствуют	данные отсутствуют	
3	2045086.29	152557.19	-	0.1	данные отсутствуют	данные отсутствуют	



ДОКУМЕНТ ПОДПИСАН
ЭЛЕКТРОННОЙ ПОДПИСЬЮ

Сертификат: 0091AAF5A599507BC7E6D39D2DFA052F9A

Владелец: ФЕДЕРАЛЬНАЯ СЛУЖБА ГОСУДАРСТВЕННОЙ
РЕГИСТРАЦИИ, КАДАСТРА И КАРТОГРАФИИ
Действителен: с 16.09.2025 по 10.12.2026

полное наименование должности

инициалы, фамилия

Сооружение							
вид объекта недвижимости							
Лист № 80 раздела 5.1		Всего листов раздела 5.1: 179		Всего разделов: 4		Всего листов выписки: 186	
19.01.2026г. № КУВИ-001/2026-4534278							
Кадастровый номер:			24:55:0000000:49436				
4	2045090.92	152540.04	-	0.1	данные отсутствуют	данные отсутствуют	
5	2045060.8	152495.37	-	0.1	данные отсутствуют	данные отсутствуют	
6	2045045.78	152496.17	-	0.1	данные отсутствуют	данные отсутствуют	
7	2045000.24	152526.72	-	0.1	данные отсутствуют	данные отсутствуют	
1	2045090.92	152540.04	-	0.1	данные отсутствуют	данные отсутствуют	
2	2045130.33	152513.46	-	0.1	данные отсутствуют	данные отсутствуют	
1	2044976.97	152492.05	-	0.1	данные отсутствуют	данные отсутствуют	
2	2045000.24	152526.72	-	0.1	данные отсутствуют	данные отсутствуют	
3	2045023.42	152561.26	-	0.1	данные отсутствуют	данные отсутствуют	
1	2045130.33	152513.46	-	0.1	данные отсутствуют	данные отсутствуют	
2	2045170.53	152486.36	-	0.1	данные отсутствуют	данные отсутствуют	
1	2045480.48	152491.62	-	0.1	данные отсутствуют	данные отсутствуют	
2	2045492.4	152483.68	-	0.1	данные отсутствуют	данные отсутствуют	
3	2045411.48	152363.97	-	0.1	данные отсутствуют	данные отсутствуют	
4	2045314.16	152429.84	-	0.1	данные отсутствуют	данные отсутствуют	
5	2045242.08	152478.61	-	0.1	данные отсутствуют	данные отсутствуют	
6	2045103.65	152572.28	-	0.1	данные отсутствуют	данные отсутствуют	



ДОКУМЕНТ ПОДПИСАН
ЭЛЕКТРОННОЙ ПОДПИСЬЮ

Сертификат: 0091AAF5A599507BC7E6D39D2DFA052F9A

Владелец: ФЕДЕРАЛЬНАЯ СЛУЖБА ГОСУДАРСТВЕННОЙ
РЕГИСТРАЦИИ, КАДАСТРА И КАРТОГРАФИИ
Действителен: с 16.09.2025 по 10.12.2026

полное наименование должности

инициалы, фамилия

Сооружение							
вид объекта недвижимости							
Лист № 81 раздела 5.1		Всего листов раздела 5.1: 179		Всего разделов: 4		Всего листов выписки: 186	
19.01.2026г. № КУВИ-001/2026-4534278							
Кадастровый номер:			24:55:0000000:49436				
7	2045066.52	152597.41	-	0.1	данные отсутствуют	данные отсутствуют	
8	2045022.31	152627.32	-	0.1	данные отсутствуют	данные отсутствуют	
9	2044927.88	152691.23	-	0.1	данные отсутствуют	данные отсутствуют	
1	2045480.48	152491.62	-	0.1	данные отсутствуют	данные отсутствуют	
2	2045475.83	152494.72	-	0.1	данные отсутствуют	данные отсутствуют	
3	2045449.75	152455.56	-	0.1	данные отсутствуют	данные отсутствуют	
4	2045435.54	152449.91	-	0.1	данные отсутствуют	данные отсутствуют	
5	2045400.1	152474.03	-	0.1	данные отсутствуют	данные отсутствуют	
6	2045396.58	152490.4	-	0.1	данные отсутствуют	данные отсутствуют	
7	2045419.09	152524.2	-	0.1	данные отсутствуют	данные отсутствуют	
1	2045314.16	152429.84	-	0.1	данные отсутствуют	данные отсутствуют	
2	2045332.24	152456.93	-	0.1	данные отсутствуют	данные отсутствуют	
1	2045242.08	152478.61	-	0.1	данные отсутствуют	данные отсутствуют	
2	2045253.62	152495.6	-	0.1	данные отсутствуют	данные отсутствуют	
3	2045243.91	152502.13	-	0.1	данные отсутствуют	данные отсутствуют	
4	2045231.71	152510.37	-	0.1	данные отсутствуют	данные отсутствуют	
1	2045103.65	152572.28	-	0.1	данные отсутствуют	данные отсутствуют	



ДОКУМЕНТ ПОДПИСАН
ЭЛЕКТРОННОЙ ПОДПИСЬЮ

Сертификат: 0091AAF5A599507BC7E6D39D2DFA052F9A

Владелец: ФЕДЕРАЛЬНАЯ СЛУЖБА ГОСУДАРСТВЕННОЙ
РЕГИСТРАЦИИ, КАДАСТРА И КАРТОГРАФИИ
Действителен: с 16.09.2025 по 10.12.2026

полное наименование должности

инициалы, фамилия

Сооружение							
вид объекта недвижимости							
Лист № 82 раздела 5.1		Всего листов раздела 5.1: 179		Всего разделов: 4		Всего листов выписки: 186	
19.01.2026г. № КУВИ-001/2026-4534278							
Кадастровый номер:			24:55:0000000:49436				
2	2045114.13	152588.05	-	0.1	данные отсутствуют	данные отсутствуют	
3	2045117.7	152593.4	-	0.1	данные отсутствуют	данные отсутствуют	
1	2045066.52	152597.41	-	0.1	данные отсутствуют	данные отсутствуют	
2	2045080.47	152618.07	-	0.1	данные отсутствуют	данные отсутствуют	
1	2045022.31	152627.32	-	0.1	данные отсутствуют	данные отсутствуют	
2	2045036.47	152648.53	-	0.1	данные отсутствуют	данные отсутствуют	
1	2045332.24	152456.93	-	0.1	данные отсутствуют	данные отсутствуют	
2	2045348.43	152481.14	-	0.1	данные отсутствуют	данные отсутствуют	
3	2045348.33	152497.98	-	0.1	данные отсутствуют	данные отсутствуют	
4	2045389.9	152558.67	-	0.1	данные отсутствуют	данные отсутствуют	
5	2045406.53	152562.04	-	0.1	данные отсутствуют	данные отсутствуют	
6	2045428.11	152547.34	-	0.1	данные отсутствуют	данные отсутствуют	
1	2045243.91	152502.13	-	0.1	данные отсутствуют	данные отсутствуют	
2	2045246.64	152506.35	-	0.1	данные отсутствуют	данные отсутствуют	
1	2045231.71	152510.37	-	0.1	данные отсутствуют	данные отсутствуют	
2	2045207.61	152526.91	-	0.1	данные отсутствуют	данные отсутствуют	
3	2045209.84	152542.67	-	0.1	данные отсутствуют	данные отсутствуют	



ДОКУМЕНТ ПОДПИСАН
ЭЛЕКТРОННОЙ ПОДПИСЬЮ

Сертификат: 0091AAF5A599507BC7E6D39D2DFA052F9A

Владелец: ФЕДЕРАЛЬНАЯ СЛУЖБА ГОСУДАРСТВЕННОЙ
РЕГИСТРАЦИИ, КАДАСТРА И КАРТОГРАФИИ
Действителен: с 16.09.2025 по 10.12.2026

полное наименование должности

инициалы, фамилия

Сооружение							
вид объекта недвижимости							
Лист № 83 раздела 5.1		Всего листов раздела 5.1: 179		Всего разделов: 4		Всего листов выписки: 186	
19.01.2026г. № КУВИ-001/2026-4534278							
Кадастровый номер:			24:55:0000000:49436				
4	2045245.53	152595.86	-	0.1	данные отсутствуют	данные отсутствуют	
1	2045246.64	152506.35	-	0.1	данные отсутствуют	данные отсутствуют	
2	2045282.24	152561.27	-	0.1	данные отсутствуют	данные отсутствуют	
3	2045298.46	152568.06	-	0.1	данные отсутствуют	данные отсутствуют	
4	2045336.48	152541.83	-	0.1	данные отсутствуют	данные отсутствуют	
1	2045114.13	152588.05	-	0.1	данные отсутствуют	данные отсутствуют	
2	2045129.38	152577.89	-	0.1	данные отсутствуют	данные отсутствуют	
1	2045117.7	152593.4	-	0.1	данные отсутствуют	данные отсутствуют	
2	2045124.82	152595.59	-	0.1	данные отсутствуют	данные отсутствуют	
3	2045157.73	152643.44	-	0.1	данные отсутствуют	данные отсутствуют	
4	2045159.3	152662.2	-	0.1	данные отсутствуют	данные отсутствуют	
5	2045122.5	152687.51	-	0.1	данные отсутствуют	данные отсутствуют	
1	2045129.38	152577.89	-	0.1	данные отсутствуют	данные отсутствуют	
2	2045152.06	152562.61	-	0.1	данные отсутствуют	данные отсутствуют	
3	2045168.11	152568.73	-	0.1	данные отсутствуют	данные отсутствуют	
4	2045202.61	152621.41	-	0.1	данные отсутствуют	данные отсутствуют	
1	2045080.47	152618.07	-	0.1	данные отсутствуют	данные отсутствуют	



ДОКУМЕНТ ПОДПИСАН
ЭЛЕКТРОННОЙ ПОДПИСЬЮ

Сертификат: 0091AAF5A599507BC7E6D39D2DFA052F9A

Владелец: ФЕДЕРАЛЬНАЯ СЛУЖБА ГОСУДАРСТВЕННОЙ
РЕГИСТРАЦИИ, КАДАСТРА И КАРТОГРАФИИ
Действителен: с 16.09.2025 по 10.12.2026

полное наименование должности

инициалы, фамилия

Сооружение							
вид объекта недвижимости							
Лист № 84 раздела 5.1		Всего листов раздела 5.1: 179		Всего разделов: 4		Всего листов выписки: 186	
19.01.2026г. № КУВИ-001/2026-4534278							
Кадастровый номер:			24:55:0000000:49436				
2	2045084.24	152623.64	-	0.1	данные отсутствуют	данные отсутствуют	
1	2045103.13	152610.89	-	0.1	данные отсутствуют	данные отсутствуют	
2	2045084.24	152623.64	-	0.1	данные отсутствуют	данные отсутствуют	
3	2045063.24	152637.82	-	0.1	данные отсутствуют	данные отсутствуют	
1	2045036.47	152648.53	-	0.1	данные отсутствуют	данные отсутствуют	
2	2045063.49	152688.85	-	0.1	данные отсутствуют	данные отсутствуют	
1	2044981.34	152746.67	-	0.1	данные отсутствуют	данные отсутствуют	
2	2044986.16	152743.48	-	0.1	данные отсутствуют	данные отсутствуют	
3	2044960.78	152705.05	-	0.1	данные отсутствуют	данные отсутствуют	
4	2044965.11	152690.52	-	0.1	данные отсутствуют	данные отсутствуют	
5	2045016.83	152655.6	-	0.1	данные отсутствуют	данные отсутствуют	
1	2044478.62	152338.02	-	0.1	данные отсутствуют	данные отсутствуют	
2	2044489.48	152330.65	-	0.1	данные отсутствуют	данные отсутствуют	
1	2044625.13	152555.24	-	0.1	данные отсутствуют	данные отсутствуют	
2	2044656.69	152534.19	-	0.1	данные отсутствуют	данные отсутствуют	
1	2044788.74	152797.81	-	0.1	данные отсутствуют	данные отсутствуют	
2	2044810.16	152782.81	-	0.1	данные отсутствуют	данные отсутствуют	



ДОКУМЕНТ ПОДПИСАН
ЭЛЕКТРОННОЙ ПОДПИСЬЮ

Сертификат: 0091AAF5A599507BC7E6D39D2DFA052F9A

Владелец: ФЕДЕРАЛЬНАЯ СЛУЖБА ГОСУДАРСТВЕННОЙ
РЕГИСТРАЦИИ, КАДАСТРА И КАРТОГРАФИИ
Действителен: с 16.09.2025 по 10.12.2026

полное наименование должности

инициалы, фамилия

Сооружение							
вид объекта недвижимости							
Лист № 85 раздела 5.1		Всего листов раздела 5.1: 179		Всего разделов: 4		Всего листов выписки: 186	
19.01.2026г. № КУВИ-001/2026-4534278							
Кадастровый номер:			24:55:0000000:49436				
1	2044474.87	152334.78	-	0.1	данные отсутствуют	данные отсутствуют	
2	2044463.39	152342.63	-	0.1	данные отсутствуют	данные отсутствуют	
1	2044541.49	152433.55	-	0.1	данные отсутствуют	данные отсутствуют	
2	2044530.17	152440.93	-	0.1	данные отсутствуют	данные отсутствуют	
1	2044569.15	152474.56	-	0.1	данные отсутствуют	данные отсутствуют	
2	2044557.13	152482.63	-	0.1	данные отсутствуют	данные отсутствуют	
1	2044598.72	152518.39	-	0.1	данные отсутствуют	данные отсутствуют	
2	2044586.85	152526.37	-	0.1	данные отсутствуют	данные отсутствуют	
1	2044603.71	152525.8	-	0.1	данные отсутствуют	данные отсутствуют	
2	2044517.95	152583.94	-	0.1	данные отсутствуют	данные отсутствуют	
3	2044450.34	152567.44	-	0.1	данные отсутствуют	данные отсутствуют	
4	2044404.88	152556.34	-	0.1	данные отсутствуют	данные отсутствуют	
1	2044708	152680.44	-	0.1	данные отсутствуют	данные отсутствуют	
2	2044696.53	152687.94	-	0.1	данные отсутствуют	данные отсутствуют	
1	2044759.83	152757.31	-	0.1	данные отсутствуют	данные отсутствуют	
2	2044748.69	152764.79	-	0.1	данные отсутствуют	данные отсутствуют	
1	2044696.9	152833.38	-	0.1	данные отсутствуют	данные отсутствуют	



ДОКУМЕНТ ПОДПИСАН
ЭЛЕКТРОННОЙ ПОДПИСЬЮ

Сертификат: 0091AAF5A599507BC7E6D39D2DFA052F9A

Владелец: ФЕДЕРАЛЬНАЯ СЛУЖБА ГОСУДАРСТВЕННОЙ
РЕГИСТРАЦИИ, КАДАСТРА И КАРТОГРАФИИ
Действителен: с 16.09.2025 по 10.12.2026

полное наименование должности

инициалы, фамилия

Сооружение							
вид объекта недвижимости							
Лист № 86 раздела 5.1		Всего листов раздела 5.1: 179		Всего разделов: 4		Всего листов выписки: 186	
19.01.2026г. № КУВИ-001/2026-4534278							
Кадастровый номер:			24:55:0000000:49436				
2	2044683.73	152813.57	-	0.1	данные отсутствуют	данные отсутствуют	
1	2044684.78	152841.52	-	0.1	данные отсутствуют	данные отсутствуют	
2	2044683.55	152839.45	-	0.1	данные отсутствуют	данные отсутствуют	
3	2044676.73	152829.33	-	0.1	данные отсутствуют	данные отсутствуют	
1	2044617.42	152886.81	-	0.1	данные отсутствуют	данные отсутствуют	
2	2044603.86	152866.86	-	0.1	данные отсутствуют	данные отсутствуют	
1	2044539.58	152939.12	-	0.1	данные отсутствуют	данные отсутствуют	
2	2044540.4	152940.34	-	0.1	данные отсутствуют	данные отсутствуют	
3	2044560.39	152969.76	-	0.1	данные отсутствуют	данные отсутствуют	
4	2044547.94	152977.85	-	0.1	данные отсутствуют	данные отсутствуют	
1	2044515.64	152955.36	-	0.1	данные отсутствуют	данные отсутствуют	
2	2044507.07	152942.71	-	0.1	данные отсутствуют	данные отсутствуют	
1	2044457.72	152994.6	-	0.1	данные отсутствуют	данные отсутствуют	
2	2044449.37	152982.27	-	0.1	данные отсутствуют	данные отсутствуют	
1	2044415.99	153022.88	-	0.1	данные отсутствуют	данные отсутствуют	
2	2044394.77	152990.77	-	0.1	данные отсутствуют	данные отсутствуют	
1	2044362.78	153058.93	-	0.1	данные отсутствуют	данные отсутствуют	



ДОКУМЕНТ ПОДПИСАН
ЭЛЕКТРОННОЙ ПОДПИСЬЮ

Сертификат: 0091AAF5A599507BC7E6D39D2DFA052F9A

Владелец: ФЕДЕРАЛЬНАЯ СЛУЖБА ГОСУДАРСТВЕННОЙ
РЕГИСТРАЦИИ, КАДАСТРА И КАРТОГРАФИИ
Действителен: с 16.09.2025 по 10.12.2026

полное наименование должности

инициалы, фамилия

Сооружение							
вид объекта недвижимости							
Лист № 87 раздела 5.1		Всего листов раздела 5.1: 179		Всего разделов: 4		Всего листов выписки: 186	
19.01.2026г. № КУВИ-001/2026-4534278							
Кадастровый номер:			24:55:0000000:49436				
2	2044354.65	153046.94	-	0.1	данные отсутствуют	данные отсутствуют	
1	2044293.24	153106.05	-	0.1	данные отсутствуют	данные отсутствуют	
2	2044285.11	153093.99	-	0.1	данные отсутствуют	данные отсутствуют	
1	2044189.22	153153.69	-	0.1	данные отсутствуют	данные отсутствуют	
2	2044191.88	153130.54	-	0.1	данные отсутствуют	данные отсутствуют	
1	2043985.85	153120.77	-	0.1	данные отсутствуют	данные отсутствуют	
2	2043988.52	153104.92	-	0.1	данные отсутствуют	данные отсутствуют	
1	2043905.9	153107.11	-	0.1	данные отсутствуют	данные отсутствуют	
2	2043905.77	153108.79	-	0.1	данные отсутствуют	данные отсутствуют	
3	2043903.48	153120.27	-	0.1	данные отсутствуют	данные отсутствуют	
4	2043905.64	153120.64	-	0.1	данные отсутствуют	данные отсутствуют	
5	2043889.71	153212.19	-	0.1	данные отсутствуют	данные отсутствуют	
6	2043901.61	153214.22	-	0.1	данные отсутствуют	данные отсутствуют	
1	2043905.9	153107.11	-	0.1	данные отсутствуют	данные отсутствуют	
2	2043907.89	153095.3	-	0.1	данные отсутствуют	данные отсутствуют	
3	2043909.83	153095.63	-	0.1	данные отсутствуют	данные отсутствуют	
4	2043927.51	152992.83	-	0.1	данные отсутствуют	данные отсутствуют	



ДОКУМЕНТ ПОДПИСАН
ЭЛЕКТРОННОЙ ПОДПИСЬЮ

Сертификат: 0091AAF5A599507BC7E6D39D2DFA052F9A

Владелец: ФЕДЕРАЛЬНАЯ СЛУЖБА ГОСУДАРСТВЕННОЙ
РЕГИСТРАЦИИ, КАДАСТРА И КАРТОГРАФИИ
Действителен: с 16.09.2025 по 10.12.2026

полное наименование должности

инициалы, фамилия

Сооружение							
вид объекта недвижимости							
Лист № 88 раздела 5.1		Всего листов раздела 5.1: 179		Всего разделов: 4		Всего листов выписки: 186	
19.01.2026г. № КУВИ-001/2026-4534278							
Кадастровый номер:			24:55:0000000:49436				
5	2043939	152924.88	-	0.1	данные отсутствуют	данные отсутствуют	
6	2043941.25	152925.19	-	0.1	данные отсутствуют	данные отсутствуют	
1	2043875.12	153102	-	0.1	данные отсутствуют	данные отсутствуют	
2	2043879.2	153078.9	-	0.1	данные отсутствуют	данные отсутствуют	
1	2043751.91	153081.58	-	0.1	данные отсутствуют	данные отсутствуют	
2	2043754.21	153069.33	-	0.1	данные отсутствуют	данные отсутствуют	
1	2043838.16	152622.99	-	0.1	данные отсутствуют	данные отсутствуют	
2	2043858.19	152635.77	-	0.1	данные отсутствуют	данные отсутствуют	
3	2043855.13	152651.73	-	0.1	данные отсутствуют	данные отсутствуют	
1	2043864.59	152582.14	-	0.1	данные отсутствуют	данные отсутствуют	
2	2043886.39	152596.19	-	0.1	данные отсутствуют	данные отсутствуют	
3	2043907.12	152582.45	-	0.1	данные отсутствуют	данные отсутствуют	
1	2043942.42	152462.17	-	0.1	данные отсутствуют	данные отсутствуют	
2	2043982.38	152488.32	-	0.1	данные отсутствуют	данные отсутствуют	
3	2043986.99	152485.21	-	0.1	данные отсутствуют	данные отсутствуют	
1	2043990.97	152387.82	-	0.1	данные отсутствуют	данные отсутствуют	
2	2043994.58	152390.18	-	0.1	данные отсутствуют	данные отсутствуют	



ДОКУМЕНТ ПОДПИСАН
ЭЛЕКТРОННОЙ ПОДПИСЬЮ

Сертификат: 0091AAF5A599507BC7E6D39D2DFA052F9A

Владелец: ФЕДЕРАЛЬНАЯ СЛУЖБА ГОСУДАРСТВЕННОЙ
РЕГИСТРАЦИИ, КАДАСТРА И КАРТОГРАФИИ
Действителен: с 16.09.2025 по 10.12.2026

полное наименование должности

инициалы, фамилия

Сооружение							
вид объекта недвижимости							
Лист № 89 раздела 5.1		Всего листов раздела 5.1: 179		Всего разделов: 4		Всего листов выписки: 186	
19.01.2026г. № КУВИ-001/2026-4534278							
Кадастровый номер:			24:55:0000000:49436				
3	2043996.44	152387.22	-	0.1	данные отсутствуют	данные отсутствуют	
4	2044024.96	152406.82	-	0.1	данные отсутствуют	данные отсутствуют	
5	2044057.74	152455.31	-	0.1	данные отсутствуют	данные отсутствуют	
6	2044090.52	152503.8	-	0.1	данные отсутствуют	данные отсутствуют	
7	2044115.64	152487.23	-	0.1	данные отсутствуют	данные отсутствуют	
8	2044127.59	152504.57	-	0.1	данные отсутствуют	данные отсутствуют	
1	2043992.34	152385.76	-	0.1	данные отсутствуют	данные отсутствуют	
2	2043994.41	152387.11	-	0.1	данные отсутствуют	данные отсутствуют	
3	2043996.15	152384.36	-	0.1	данные отсутствуют	данные отсутствуют	
4	2044026.55	152405.24	-	0.1	данные отсутствуют	данные отсутствуют	
5	2044032.93	152414.68	-	0.1	данные отсутствуют	данные отсутствуют	
6	2044091.42	152501.21	-	0.1	данные отсутствуют	данные отсутствуют	
7	2044123.33	152480.14	-	0.1	данные отсутствуют	данные отсутствуют	
1	2044045.54	152311.22	-	0.1	данные отсутствуют	данные отсутствуют	
2	2044049.41	152312.79	-	0.1	данные отсутствуют	данные отсутствуют	
3	2044082.63	152335.5	-	0.1	данные отсутствуют	данные отсутствуют	
4	2044088.93	152339.81	-	0.1	данные отсутствуют	данные отсутствуют	



ДОКУМЕНТ ПОДПИСАН
ЭЛЕКТРОННОЙ ПОДПИСЬЮ

Сертификат: 0091AAF5A599507BC7E6D39D2DFA052F9A

Владелец: ФЕДЕРАЛЬНАЯ СЛУЖБА ГОСУДАРСТВЕННОЙ
РЕГИСТРАЦИИ, КАДАСТРА И КАРТОГРАФИИ
Действителен: с 16.09.2025 по 10.12.2026

полное наименование должности

инициалы, фамилия

Сооружение							
вид объекта недвижимости							
Лист № 90 раздела 5.1		Всего листов раздела 5.1: 179		Всего разделов: 4		Всего листов выписки: 186	
19.01.2026г. № КУВИ-001/2026-4534278							
Кадастровый номер:			24:55:0000000:49436				
5	2044114.19	152378.95	-	0.1	данные отсутствуют	данные отсутствуют	
6	2044144.48	152393.14	-	0.1	данные отсутствуют	данные отсутствуют	
7	2044146.15	152391.89	-	0.1	данные отсутствуют	данные отсутствуют	
8	2044231.6	152331.04	-	0.1	данные отсутствуют	данные отсутствуют	
9	2044238.18	152341.66	-	0.1	данные отсутствуют	данные отсутствуют	
1	2044046.33	152309.97	-	0.1	данные отсутствуют	данные отсутствуют	
2	2044050.36	152311.67	-	0.1	данные отсутствуют	данные отсутствуют	
3	2044068.28	152323.87	-	0.1	данные отсутствуют	данные отсутствуют	
4	2044090.06	152338.69	-	0.1	данные отсутствуют	данные отсутствуют	
5	2044098.69	152352.1	-	0.1	данные отсутствуют	данные отсутствуют	
6	2044115.23	152377.83	-	0.1	данные отсутствуют	данные отсутствуют	
7	2044144.32	152391.5	-	0.1	данные отсутствуют	данные отсутствуют	
8	2044165.18	152376.67	-	0.1	данные отсутствуют	данные отсутствуют	
9	2044230.1	152330.52	-	0.1	данные отсутствуют	данные отсутствуют	
10	2044230.92	152329.94	-	0.1	данные отсутствуют	данные отсутствуют	
11	2044246.84	152318.62	-	0.1	данные отсутствуют	данные отсутствуют	
12	2044251.57	152325.38	-	0.1	данные отсутствуют	данные отсутствуют	



ДОКУМЕНТ ПОДПИСАН
ЭЛЕКТРОННОЙ ПОДПИСЬЮ

Сертификат: 0091AAF5A599507BC7E6D39D2DFA052F9A

Владелец: ФЕДЕРАЛЬНАЯ СЛУЖБА ГОСУДАРСТВЕННОЙ
РЕГИСТРАЦИИ, КАДАСТРА И КАРТОГРАФИИ
Действителен: с 16.09.2025 по 10.12.2026

полное наименование должности

инициалы, фамилия

Сооружение							
вид объекта недвижимости							
Лист № 91 раздела 5.1		Всего листов раздела 5.1: 179		Всего разделов: 4		Всего листов выписки: 186	
19.01.2026г. № КУВИ-001/2026-4534278							
Кадастровый номер:			24:55:0000000:49436				
13	2044256.5	152321.89	-	0.1	данные отсутствуют	данные отсутствуют	
14	2044263.9	152332.94	-	0.1	данные отсутствуют	данные отсутствуют	
15	2044267.48	152330.62	-	0.1	данные отсутствуют	данные отсутствуют	
1	2044268.61	151966.02	-	0.1	данные отсутствуют	данные отсутствуют	
2	2044271.4	151968.5	-	0.1	данные отсутствуют	данные отсутствуют	
3	2044277.61	151985.97	-	0.1	данные отсутствуют	данные отсутствуют	
4	2044380.43	152055.44	-	0.1	данные отсутствуют	данные отсутствуют	
5	2044391.01	152058.79	-	0.1	данные отсутствуют	данные отсутствуют	
1	2044489.48	152330.65	-	0.1	данные отсутствуют	данные отсутствуют	
2	2044495.22	152326.76	-	0.1	данные отсутствуют	данные отсутствуют	
3	2044533.11	152301.05	-	0.1	данные отсутствуют	данные отсутствуют	
1	2044495.22	152326.76	-	0.1	данные отсутствуют	данные отсутствуют	
2	2044570.02	152437.55	-	0.1	данные отсутствуют	данные отсутствуют	
3	2044609.14	152411.13	-	0.1	данные отсутствуют	данные отсутствуют	
1	2044633.55	152394.78	-	0.1	данные отсутствуют	данные отсутствуют	
2	2044628.82	152397.94	-	0.1	данные отсутствуют	данные отсутствуют	
3	2044623.69	152401.36	-	0.1	данные отсутствуют	данные отсутствуют	



ДОКУМЕНТ ПОДПИСАН
ЭЛЕКТРОННОЙ ПОДПИСЬЮ

Сертификат: 0091AAF5A599507BC7E6D39D2DFA052F9A

Владелец: ФЕДЕРАЛЬНАЯ СЛУЖБА ГОСУДАРСТВЕННОЙ
РЕГИСТРАЦИИ, КАДАСТРА И КАРТОГРАФИИ
Действителен: с 16.09.2025 по 10.12.2026

полное наименование должности

инициалы, фамилия

Сооружение							
вид объекта недвижимости							
Лист № 92 раздела 5.1		Всего листов раздела 5.1: 179		Всего разделов: 4		Всего листов выписки: 186	
19.01.2026г. № КУВИ-001/2026-4534278							
Кадастровый номер:			24:55:0000000:49436				
4	2044615.86	152406.59	-	0.1	данные отсутствуют	данные отсутствуют	
1	2044623.69	152401.36	-	0.1	данные отсутствуют	данные отсутствуют	
2	2044548.87	152290.41	-	0.1	данные отсутствуют	данные отсутствуют	
1	2044557.79	152284.4	-	0.1	данные отсутствуют	данные отсутствуют	
2	2044548.87	152290.41	-	0.1	данные отсутствуют	данные отсутствуют	
3	2044540.39	152296.13	-	0.1	данные отсутствуют	данные отсутствуют	
1	2044639.45	152439.11	-	0.1	данные отсутствуют	данные отсутствуют	
2	2044643.3	152444.94	-	0.1	данные отсутствуют	данные отсутствуют	
1	2044710.23	152400.84	-	0.1	данные отсутствуют	данные отсутствуют	
2	2044643.3	152444.94	-	0.1	данные отсутствуют	данные отсутствуют	
3	2044601.83	152472.27	-	0.1	данные отсутствуют	данные отсутствуют	
4	2044602.76	152488.1	-	0.1	данные отсутствуют	данные отсутствуют	
5	2044617.28	152509.78	-	0.1	данные отсутствуют	данные отсутствуют	
1	2044656.69	152534.19	-	0.1	данные отсутствуют	данные отсутствуют	
2	2044663.16	152529.87	-	0.1	данные отсутствуют	данные отсутствуют	
3	2044641.69	152498.96	-	0.1	данные отсутствуют	данные отсутствуют	
1	2044680.6	152590.13	-	0.1	данные отсутствуют	данные отсутствуют	



ДОКУМЕНТ ПОДПИСАН
ЭЛЕКТРОННОЙ ПОДПИСЬЮ

Сертификат: 0091AAF5A599507BC7E6D39D2DFA052F9A

Владелец: ФЕДЕРАЛЬНАЯ СЛУЖБА ГОСУДАРСТВЕННОЙ
РЕГИСТРАЦИИ, КАДАСТРА И КАРТОГРАФИИ
Действителен: с 16.09.2025 по 10.12.2026

полное наименование должности

инициалы, фамилия

Сооружение							
вид объекта недвижимости							
Лист № 93 раздела 5.1		Всего листов раздела 5.1: 179		Всего разделов: 4		Всего листов выписки: 186	
19.01.2026г. № КУВИ-001/2026-4534278							
Кадастровый номер:			24:55:0000000:49436				
2	2044677.53	152585.45	-	0.1	данные отсутствуют	данные отсутствуют	
3	2044758.07	152532.53	-	0.1	данные отсутствуют	данные отсутствуют	
1	2044677.53	152585.45	-	0.1	данные отсутствуют	данные отсутствуют	
2	2044662.18	152577.22	-	0.1	данные отсутствуют	данные отсутствуют	
3	2044649.41	152557.63	-	0.1	данные отсутствуют	данные отсутствуют	
1	2044756.5	152469.07	-	0.1	данные отсутствуют	данные отсутствуют	
2	2044727.07	152488.62	-	0.1	данные отсутствуют	данные отсутствуют	
1	2044735.68	152436.33	-	0.1	данные отсутствуют	данные отсутствуют	
2	2044705.26	152455.74	-	0.1	данные отсутствуют	данные отсутствуют	
1	2044772.9	152602.43	-	0.1	данные отсутствуют	данные отсутствуют	
2	2044776.32	152607.36	-	0.1	данные отсутствуют	данные отсутствуют	
3	2044754.69	152622.35	-	0.1	данные отсутствуют	данные отсутствуют	
1	2044725.78	152615.61	-	0.1	данные отсутствуют	данные отсутствуют	
2	2044729.24	152620.79	-	0.1	данные отсутствуют	данные отсутствуют	
3	2044710.04	152633.62	-	0.1	данные отсутствуют	данные отсутствуют	
4	2044710.56	152650.79	-	0.1	данные отсутствуют	данные отсутствуют	
5	2044752.52	152713.12	-	0.1	данные отсутствуют	данные отсутствуют	



ДОКУМЕНТ ПОДПИСАН
ЭЛЕКТРОННОЙ ПОДПИСЬЮ

Сертификат: 0091AAF5A599507BC7E6D39D2DFA052F9A

Владелец: ФЕДЕРАЛЬНАЯ СЛУЖБА ГОСУДАРСТВЕННОЙ
РЕГИСТРАЦИИ, КАДАСТРА И КАРТОГРАФИИ
Действителен: с 16.09.2025 по 10.12.2026

полное наименование должности

инициалы, фамилия

Сооружение							
вид объекта недвижимости							
Лист № 94 раздела 5.1		Всего листов раздела 5.1: 179		Всего разделов: 4		Всего листов выписки: 186	
19.01.2026г. № КУВИ-001/2026-4534278							
Кадастровый номер:			24:55:0000000:49436				
6	2044772.19	152712.7	-	0.1	данные отсутствуют	данные отсутствуют	
7	2044808.65	152686.7	-	0.1	данные отсутствуют	данные отсутствуют	
1	2044810.16	152782.81	-	0.1	данные отсутствуют	данные отсутствуют	
2	2044817.21	152777.87	-	0.1	данные отсутствуют	данные отсутствуют	
3	2044791.42	152741.04	-	0.1	данные отсутствуют	данные отсутствуют	
1	2044884.55	152905.16	-	0.1	данные отсутствуют	данные отсутствуют	
2	2044880.53	152899.2	-	0.1	данные отсутствуют	данные отсутствуют	
3	2044826.91	152819.6	-	0.1	данные отсутствуют	данные отсутствуют	
4	2044873.99	152788.02	-	0.1	данные отсутствуют	данные отсутствуют	
1	2044880.53	152899.2	-	0.1	данные отсутствуют	данные отсутствуют	
2	2044908.72	152880.29	-	0.1	данные отсутствуют	данные отсутствуют	
1	2044929.56	152847.38	-	0.1	данные отсутствуют	данные отсутствуют	
2	2044922.2	152836.46	-	0.1	данные отсутствуют	данные отсутствуют	
1	2044951.13	152752.5	-	0.1	данные отсутствуют	данные отсутствуют	
2	2044944.41	152757.04	-	0.1	данные отсутствуют	данные отсутствуют	
1	2044891.3	152776.47	-	0.1	данные отсутствуют	данные отсутствуют	
2	2044936.73	152745.69	-	0.1	данные отсутствуют	данные отсутствуют	



ДОКУМЕНТ ПОДПИСАН
ЭЛЕКТРОННОЙ ПОДПИСЬЮ

Сертификат: 0091AAF5A599507BC7E6D39D2DFA052F9A

Владелец: ФЕДЕРАЛЬНАЯ СЛУЖБА ГОСУДАРСТВЕННОЙ
РЕГИСТРАЦИИ, КАДАСТРА И КАРТОГРАФИИ
Действителен: с 16.09.2025 по 10.12.2026

полное наименование должности

инициалы, фамилия

Сооружение							
вид объекта недвижимости							
Лист № 95 раздела 5.1		Всего листов раздела 5.1: 179		Всего разделов: 4		Всего листов выписки: 186	
19.01.2026г. № КУВИ-001/2026-4534278							
Кадастровый номер:			24:55:0000000:49436				
3	2044944.41	152757.04	-	0.1	данные отсутствуют	данные отсутствуют	
4	2044990.55	152825.22	-	0.1	данные отсутствуют	данные отсутствуют	
5	2044962.97	152843.91	-	0.1	данные отсутствуют	данные отсутствуют	
1	2044895.63	152682.65	-	0.1	данные отсутствуют	данные отсутствуют	
2	2044890.9	152685.81	-	0.1	данные отсутствуют	данные отсутствуют	
3	2044913.07	152718.89	-	0.1	данные отсутствуют	данные отсутствуют	
1	2044827.81	152570.31	-	0.1	данные отсутствуют	данные отсутствуют	
2	2044821.44	152574.63	-	0.1	данные отсутствуют	данные отсутствуют	
1	2044787.59	152582.58	-	0.1	данные отсутствуют	данные отсутствуют	
2	2044814.49	152564.36	-	0.1	данные отсутствуют	данные отсутствуют	
3	2044821.44	152574.63	-	0.1	данные отсутствуют	данные отсутствуют	
4	2044868.59	152644.28	-	0.1	данные отсутствуют	данные отсутствуют	
5	2044823.99	152674.47	-	0.1	данные отсутствуют	данные отсутствуют	
1	2044391.01	152058.79	-	0.1	данные отсутствуют	данные отсутствуют	
2	2044391.44	152058.93	-	0.1	данные отсутствуют	данные отсутствуют	
3	2044424.76	152113.87	-	0.1	данные отсутствуют	данные отсутствуют	
4	2044428.17	152119.51	-	0.1	данные отсутствуют	данные отсутствуют	



ДОКУМЕНТ ПОДПИСАН
ЭЛЕКТРОННОЙ ПОДПИСЬЮ

Сертификат: 0091AAF5A599507BC7E6D39D2DFA052F9A

Владелец: ФЕДЕРАЛЬНАЯ СЛУЖБА ГОСУДАРСТВЕННОЙ
РЕГИСТРАЦИИ, КАДАСТРА И КАРТОГРАФИИ
Действителен: с 16.09.2025 по 10.12.2026

полное наименование должности

инициалы, фамилия

Сооружение							
вид объекта недвижимости							
Лист № 96 раздела 5.1		Всего листов раздела 5.1: 179		Всего разделов: 4		Всего листов выписки: 186	
19.01.2026г. № КУВИ-001/2026-4534278							
Кадастровый номер:			24:55:0000000:49436				
5	2044443.41	152247.53	-	0.1	данные отсутствуют	данные отсутствуют	
6	2044460.16	152273.71	-	0.1	данные отсутствуют	данные отсутствуют	
7	2044461.56	152275.76	-	0.1	данные отсутствуют	данные отсутствуют	
1	2044424.76	152113.87	-	0.1	данные отсутствуют	данные отсутствуют	
2	2044434.89	152107.13	-	0.1	данные отсутствуют	данные отсутствуют	
1	2044461.56	152275.76	-	0.1	данные отсутствуют	данные отсутствуют	
2	2044474.53	152294.78	-	0.1	данные отсутствуют	данные отсутствуют	
1	2044434.89	152107.13	-	0.1	данные отсутствуют	данные отсутствуют	
2	2044437.56	152105.35	-	0.1	данные отсутствуют	данные отсутствуют	
3	2044440.23	152103.58	-	0.1	данные отсутствуют	данные отсутствуют	
4	2044442.89	152101.8	-	0.1	данные отсутствуют	данные отсутствуют	
5	2044445.56	152100.02	-	0.1	данные отсутствуют	данные отсутствуют	
6	2044448.23	152098.25	-	0.1	данные отсутствуют	данные отсутствуют	
7	2044450.9	152096.47	-	0.1	данные отсутствуют	данные отсутствуют	
8	2044453.56	152094.7	-	0.1	данные отсутствуют	данные отсутствуют	
9	2044456.23	152092.92	-	0.1	данные отсутствуют	данные отсутствуют	
10	2044458.9	152091.15	-	0.1	данные отсутствуют	данные отсутствуют	



ДОКУМЕНТ ПОДПИСАН
ЭЛЕКТРОННОЙ ПОДПИСЬЮ

Сертификат: 0091AAF5A599507BC7E6D39D2DFA052F9A

Владелец: ФЕДЕРАЛЬНАЯ СЛУЖБА ГОСУДАРСТВЕННОЙ
РЕГИСТРАЦИИ, КАДАСТРА И КАРТОГРАФИИ
Действителен: с 16.09.2025 по 10.12.2026

полное наименование должности

инициалы, фамилия

Сооружение							
вид объекта недвижимости							
Лист № 97 раздела 5.1		Всего листов раздела 5.1: 179		Всего разделов: 4		Всего листов выписки: 186	
19.01.2026г. № КУВИ-001/2026-4534278							
Кадастровый номер:			24:55:0000000:49436				
11	2044461.57	152089.37	-	0.1	данные отсутствуют	данные отсутствуют	
12	2044464.23	152087.6	-	0.1	данные отсутствуют	данные отсутствуют	
13	2044466.89	152085.8	-	0.1	данные отсутствуют	данные отсутствуют	
1	2044466.89	152085.8	-	0.1	данные отсутствуют	данные отсутствуют	
2	2044478.53	152103.01	-	0.1	данные отсутствуют	данные отсутствуют	
3	2044566.69	152233.26	-	0.1	данные отсутствуют	данные отсутствуют	
1	2044478.53	152103.01	-	0.1	данные отсутствуют	данные отсутствуют	
2	2044491.32	152094.37	-	0.1	данные отсутствуют	данные отсутствуют	
1	2044491.32	152094.37	-	0.1	данные отсутствуют	данные отсутствуют	
2	2044497.8	152089.92	-	0.1	данные отсутствуют	данные отсутствуют	
3	2044530.47	152137.43	-	0.1	данные отсутствуют	данные отсутствуют	
1	2044588.78	152196.8	-	0.1	данные отсутствуют	данные отсутствуют	
2	2044545.08	152133.8	-	0.1	данные отсутствуют	данные отсутствуют	
1	2044521.43	152237.55	-	0.1	данные отсутствуют	данные отсутствуют	
2	2044500.58	152207.31	-	0.1	данные отсутствуют	данные отсутствуют	
1	2044523.12	152191.77	-	0.1	данные отсутствуют	данные отсутствуют	
2	2044500.58	152207.31	-	0.1	данные отсутствуют	данные отсутствуют	



ДОКУМЕНТ ПОДПИСАН
ЭЛЕКТРОННОЙ ПОДПИСЬЮ

Сертификат: 0091AAF5A599507BC7E6D39D2DFA052F9A

Владелец: ФЕДЕРАЛЬНАЯ СЛУЖБА ГОСУДАРСТВЕННОЙ
РЕГИСТРАЦИИ, КАДАСТРА И КАРТОГРАФИИ
Действителен: с 16.09.2025 по 10.12.2026

полное наименование должности

инициалы, фамилия

Сооружение							
вид объекта недвижимости							
Лист № 98 раздела 5.1		Всего листов раздела 5.1: 179		Всего разделов: 4		Всего листов выписки: 186	
19.01.2026г. № КУВИ-001/2026-4534278							
Кадастровый номер:			24:55:0000000:49436				
3	2044478.03	152222.85	-	0.1	данные отсутствуют	данные отсутствуют	
4	2044451.48	152184.47	-	0.1	данные отсутствуют	данные отсутствуют	
1	2044463.39	152342.63	-	0.1	данные отсутствуют	данные отсутствуют	
2	2044455.9	152347.7	-	0.1	данные отсутствуют	данные отсутствуют	
3	2044445.69	152354.72	-	0.1	данные отсутствуют	данные отсутствуют	
1	2044455.9	152347.7	-	0.1	данные отсутствуют	данные отсутствуют	
2	2044501.35	152414.87	-	0.1	данные отсутствуют	данные отсутствуют	
3	2044490.25	152422.02	-	0.1	данные отсутствуют	данные отсутствуют	
4	2044489.85	152422.28	-	0.1	данные отсутствуют	данные отсутствуют	
1	2044489.85	152422.28	-	0.1	данные отсутствуют	данные отсутствуют	
2	2044473.21	152433.42	-	0.1	данные отсутствуют	данные отсутствуют	
3	2044471.72	152434.43	-	0.1	данные отсутствуют	данные отсутствуют	
1	2044471.72	152434.43	-	0.1	данные отсутствуют	данные отсутствуют	
2	2044457.89	152443.79	-	0.1	данные отсутствуют	данные отсутствуют	
3	2044403.39	152432.53	-	0.1	данные отсутствуют	данные отсутствуют	
4	2044414.24	152379.99	-	0.1	данные отсутствуют	данные отсутствуют	
5	2044427.5	152370.83	-	0.1	данные отсутствуют	данные отсутствуют	



ДОКУМЕНТ ПОДПИСАН
ЭЛЕКТРОННОЙ ПОДПИСЬЮ

Сертификат: 0091AAF5A599507BC7E6D39D2DFA052F9A

Владелец: ФЕДЕРАЛЬНАЯ СЛУЖБА ГОСУДАРСТВЕННОЙ
РЕГИСТРАЦИИ, КАДАСТРА И КАРТОГРАФИИ
Действителен: с 16.09.2025 по 10.12.2026

полное наименование должности

инициалы, фамилия

Сооружение							
вид объекта недвижимости							
Лист № 99 раздела 5.1		Всего листов раздела 5.1: 179		Всего разделов: 4		Всего листов выписки: 186	
19.01.2026г. № КУВИ-001/2026-4534278							
Кадастровый номер:			24:55:0000000:49436				
1	2044530.17	152440.93	-	0.1	данные отсутствуют	данные отсутствуют	
2	2044479.05	152474.24	-	0.1	данные отсутствуют	данные отсутствуют	
3	2044500.02	152506.41	-	0.1	данные отсутствуют	данные отсутствуют	
1	2044557.13	152482.63	-	0.1	данные отсутствуют	данные отсутствуют	
2	2044551.36	152486.54	-	0.1	данные отсутствуют	данные отсутствуют	
1	2044561.09	152500.89	-	0.1	данные отсутствуют	данные отсутствуют	
2	2044551.36	152486.54	-	0.1	данные отсутствуют	данные отсутствуют	
3	2044536.12	152464.07	-	0.1	данные отсутствуют	данные отсутствуют	
1	2044586.85	152526.37	-	0.1	данные отсутствуют	данные отсутствуют	
2	2044581.22	152530.23	-	0.1	данные отсутствуют	данные отсутствуют	
3	2044573.26	152518.59	-	0.1	данные отсутствуют	данные отсутствуют	
4	2044529.85	152548.3	-	0.1	данные отсутствуют	данные отсутствуют	
5	2044508.95	152517.94	-	0.1	данные отсутствуют	данные отсутствуют	
1	2044517.95	152583.94	-	0.1	данные отсутствуют	данные отсутствуют	
2	2044477.01	152611.68	-	0.1	данные отсутствуют	данные отсутствуют	
1	2044404.88	152556.34	-	0.1	данные отсутствуют	данные отсутствуют	
2	2044393.42	152553.54	-	0.1	данные отсутствуют	данные отсутствуют	



ДОКУМЕНТ ПОДПИСАН
ЭЛЕКТРОННОЙ ПОДПИСЬЮ

Сертификат: 0091AAF5A599507BC7E6D39D2DFA052F9A

Владелец: ФЕДЕРАЛЬНАЯ СЛУЖБА ГОСУДАРСТВЕННОЙ
РЕГИСТРАЦИИ, КАДАСТРА И КАРТОГРАФИИ
Действителен: с 16.09.2025 по 10.12.2026

полное наименование должности

инициалы, фамилия

Сооружение							
вид объекта недвижимости							
Лист № 100 раздела 5.1		Всего листов раздела 5.1: 179		Всего разделов: 4		Всего листов выписки: 186	
19.01.2026г. № КУВИ-001/2026-4534278							
Кадастровый номер:			24:55:0000000:49436				
1	2044398.64	152526.66	-	0.1	данные отсутствуют	данные отсутствуют	
2	2044393.42	152553.54	-	0.1	данные отсутствуют	данные отсутствуют	
3	2044388.32	152579.78	-	0.1	данные отсутствуют	данные отсутствуют	
1	2044453.12	152553.45	-	0.1	данные отсутствуют	данные отсутствуют	
2	2044450.34	152567.44	-	0.1	данные отсутствуют	данные отсутствуют	
3	2044448.49	152576.81	-	0.1	данные отсутствуют	данные отсутствуют	
1	2044453.12	152553.45	-	0.1	данные отсутствуют	данные отсутствуют	
2	2044459.6	152521.13	-	0.1	данные отсутствуют	данные отсутствуют	
3	2044446.36	152500.32	-	0.1	данные отсутствуют	данные отсутствуют	
4	2044395.51	152491.07	-	0.1	данные отсутствуют	данные отсутствуют	
5	2044402.26	152455.41	-	0.1	данные отсутствуют	данные отсутствуют	
1	2044448.49	152576.81	-	0.1	данные отсутствуют	данные отсутствуют	
2	2044441.65	152610.18	-	0.1	данные отсутствуют	данные отсутствуют	
3	2044420.27	152624.13	-	0.1	данные отсутствуют	данные отсутствуют	
4	2044369.73	152614.51	-	0.1	данные отсутствуют	данные отсутствуют	
5	2044363.42	152649.28	-	0.1	данные отсутствуют	данные отсутствуют	
1	2044363.42	152649.28	-	0.1	данные отсутствуют	данные отсутствуют	



ДОКУМЕНТ ПОДПИСАН
ЭЛЕКТРОННОЙ ПОДПИСЬЮ

Сертификат: 0091AAF5A599507BC7E6D39D2DFA052F9A

Владелец: ФЕДЕРАЛЬНАЯ СЛУЖБА ГОСУДАРСТВЕННОЙ
РЕГИСТРАЦИИ, КАДАСТРА И КАРТОГРАФИИ
Действителен: с 16.09.2025 по 10.12.2026

полное наименование должности

инициалы, фамилия

Сооружение						
вид объекта недвижимости						
Лист № 101 раздела 5.1			Всего листов раздела 5.1: 179		Всего разделов: 4	Всего листов выписки: 186
19.01.2026г. № КУВИ-001/2026-4534278						
Кадастровый номер:			24:55:0000000:49436			
2	2044360.24	152667.86	-	0.1	данные отсутствуют	данные отсутствуют
1	2044360.24	152667.86	-	0.1	данные отсутствуют	данные отсутствуют
2	2044358.33	152680.18	-	0.1	данные отсутствуют	данные отсутствуют
3	2044280.72	152733.55	-	0.1	данные отсутствуют	данные отсутствуют
4	2044303.75	152767.15	-	0.1	данные отсутствуют	данные отсутствуют
1	2044643.81	152614.25	-	0.1	данные отсутствуют	данные отсутствуют
2	2044640.77	152609.7	-	0.1	данные отсутствуют	данные отсутствуют
3	2044594.7	152540.97	-	0.1	данные отсутствуют	данные отсутствуют
1	2044640.77	152609.7	-	0.1	данные отсутствуют	данные отсутствуют
2	2044608.02	152631.77	-	0.1	данные отсутствуют	данные отсутствуют
1	2044573.26	152662.48	-	0.1	данные отсутствуют	данные отсутствуют
2	2044569.81	152657.33	-	0.1	данные отсутствуют	данные отсутствуют
3	2044538.97	152611.22	-	0.1	данные отсутствуют	данные отсутствуют
1	2044569.81	152657.33	-	0.1	данные отсутствуют	данные отсутствуют
2	2044602.03	152635.78	-	0.1	данные отсутствуют	данные отсутствуют
1	2044566.91	152592.52	-	0.1	данные отсутствуют	данные отсутствуют
2	2044538.97	152611.22	-	0.1	данные отсутствуют	данные отсутствуют



ДОКУМЕНТ ПОДПИСАН
ЭЛЕКТРОННОЙ ПОДПИСЬЮ

Сертификат: 0091AAF5A599507BC7E6D39D2DFA052F9A

Владелец: ФЕДЕРАЛЬНАЯ СЛУЖБА ГОСУДАРСТВЕННОЙ
РЕГИСТРАЦИИ, КАДАСТРА И КАРТОГРАФИИ
Действителен: с 16.09.2025 по 10.12.2026

полное наименование должности

инициалы, фамилия

Сооружение							
вид объекта недвижимости							
Лист № 102 раздела 5.1		Всего листов раздела 5.1: 179		Всего разделов: 4		Всего листов выписки: 186	
19.01.2026г. № КУВИ-001/2026-4534278							
Кадастровый номер:			24:55:0000000:49436				
3	2044516.7	152626.12	-	0.1	данные отсутствуют	данные отсутствуют	
1	2044552.39	152675.82	-	0.1	данные отсутствуют	данные отсутствуют	
2	2044548.6	152670.3	-	0.1	данные отсутствуют	данные отсутствуют	
3	2044517.43	152691.67	-	0.1	данные отсутствуют	данные отсутствуют	
1	2044504.87	152709.57	-	0.1	данные отсутствуют	данные отсутствуют	
2	2044500.86	152703.41	-	0.1	данные отсутствуют	данные отсутствуют	
3	2044471.39	152658.18	-	0.1	данные отсутствуют	данные отсутствуют	
1	2044500.86	152703.41	-	0.1	данные отсутствуют	данные отсутствуют	
2	2044471.93	152722.99	-	0.1	данные отсутствуют	данные отсутствуют	
1	2044495.56	152642.44	-	0.1	данные отсутствуют	данные отсутствуют	
2	2044471.39	152658.18	-	0.1	данные отсутствуют	данные отсутствуют	
3	2044444.46	152675.74	-	0.1	данные отсутствуют	данные отсутствуют	
1	2044441.25	152751.81	-	0.1	данные отсутствуют	данные отсутствуют	
2	2044437.69	152746.27	-	0.1	данные отсутствуют	данные отсутствуют	
3	2044407.19	152700.41	-	0.1	данные отсутствуют	данные отсутствуют	
4	2044391.16	152711.03	-	0.1	данные отсутствуют	данные отсутствуют	
1	2044437.69	152746.27	-	0.1	данные отсутствуют	данные отсутствуют	



ДОКУМЕНТ ПОДПИСАН
ЭЛЕКТРОННОЙ ПОДПИСЬЮ

Сертификат: 0091AAF5A599507BC7E6D39D2DFA052F9A

Владелец: ФЕДЕРАЛЬНАЯ СЛУЖБА ГОСУДАРСТВЕННОЙ
РЕГИСТРАЦИИ, КАДАСТРА И КАРТОГРАФИИ
Действителен: с 16.09.2025 по 10.12.2026

полное наименование должности

инициалы, фамилия

Сооружение							
вид объекта недвижимости							
Лист № 103 раздела 5.1		Всего листов раздела 5.1: 179		Всего разделов: 4		Всего листов выписки: 186	
19.01.2026г. № КУВИ-001/2026-4534278							
Кадастровый номер:			24:55:0000000:49436				
2	2044465.93	152727.07	-	0.1	данные отсутствуют	данные отсутствуют	
1	2044401.91	152778.9	-	0.1	данные отсутствуют	данные отсутствуют	
2	2044398.13	152773.05	-	0.1	данные отсутствуют	данные отсутствуют	
3	2044368.18	152726.79	-	0.1	данные отсутствуют	данные отсутствуют	
4	2044383.74	152716.08	-	0.1	данные отсутствуют	данные отсутствуют	
1	2044398.13	152773.05	-	0.1	данные отсутствуют	данные отсутствуют	
2	2044371.18	152791.29	-	0.1	данные отсутствуют	данные отсутствуют	
1	2044339.96	152820.88	-	0.1	данные отсутствуют	данные отсутствуют	
2	2044335.72	152814.36	-	0.1	данные отсутствуют	данные отсутствуют	
3	2044314.91	152782.36	-	0.1	данные отсутствуют	данные отсутствуют	
1	2044335.72	152814.36	-	0.1	данные отсутствуют	данные отсутствуют	
2	2044364.44	152795.68	-	0.1	данные отсутствуют	данные отсутствуют	
1	2044473.06	152838.61	-	0.1	данные отсутствуют	данные отсутствуют	
2	2044484.39	152830.92	-	0.1	данные отсутствуют	данные отсутствуют	
1	2044523.08	152912.28	-	0.1	данные отсутствуют	данные отсутствуют	
2	2044533.95	152905.2	-	0.1	данные отсутствуют	данные отсутствуют	
1	2044599.29	153024.54	-	0.1	данные отсутствуют	данные отсутствуют	



ДОКУМЕНТ ПОДПИСАН
ЭЛЕКТРОННОЙ ПОДПИСЬЮ

Сертификат: 0091AAF5A599507BC7E6D39D2DFA052F9A

Владелец: ФЕДЕРАЛЬНАЯ СЛУЖБА ГОСУДАРСТВЕННОЙ
РЕГИСТРАЦИИ, КАДАСТРА И КАРТОГРАФИИ
Действителен: с 16.09.2025 по 10.12.2026

полное наименование должности

инициалы, фамилия

Сооружение							
вид объекта недвижимости							
Лист № 104 раздела 5.1		Всего листов раздела 5.1: 179		Всего разделов: 4		Всего листов выписки: 186	
19.01.2026г. № КУВИ-001/2026-4534278							
Кадастровый номер:			24:55:0000000:49436				
2	2044621.56	153009.62	-	0.1	данные отсутствуют	данные отсутствуют	
1	2044643.39	153089.51	-	0.1	данные отсутствуют	данные отсутствуют	
2	2044640.5	153091.49	-	0.1	данные отсутствуют	данные отсутствуют	
3	2044641.51	153092.99	-	0.1	данные отсутствуют	данные отсутствуют	
4	2044484.93	153198.41	-	0.1	данные отсутствуют	данные отсутствуют	
5	2044425.21	153238.61	-	0.1	данные отсутствуют	данные отсутствуют	
6	2044425.82	153239.5	-	0.1	данные отсутствуют	данные отсутствуют	
7	2044359.49	153284.68	-	0.1	данные отсутствуют	данные отсутствуют	
8	2044346.91	153293.25	-	0.1	данные отсутствуют	данные отсутствуют	
9	2044259.48	153352.82	-	0.1	данные отсутствуют	данные отсутствуют	
10	2044224.53	153376.63	-	0.1	данные отсутствуют	данные отсутствуют	
11	2044134.7	153437.83	-	0.1	данные отсутствуют	данные отсутствуют	
12	2044134.39	153438.04	-	0.1	данные отсутствуют	данные отсутствуют	
13	2044110.71	153446.93	-	0.1	данные отсутствуют	данные отсутствуют	
14	2044082.92	153452.55	-	0.1	данные отсутствуют	данные отсутствуют	
15	2044048.87	153451.93	-	0.1	данные отсутствуют	данные отсутствуют	
16	2044045.07	153451.37	-	0.1	данные отсутствуют	данные отсутствуют	



ДОКУМЕНТ ПОДПИСАН
ЭЛЕКТРОННОЙ ПОДПИСЬЮ

Сертификат: 0091AAF5A599507BC7E6D39D2DFA052F9A

Владелец: ФЕДЕРАЛЬНАЯ СЛУЖБА ГОСУДАРСТВЕННОЙ
РЕГИСТРАЦИИ, КАДАСТРА И КАРТОГРАФИИ
Действителен: с 16.09.2025 по 10.12.2026

полное наименование должности

инициалы, фамилия

Сооружение						
вид объекта недвижимости						
Лист № 105 раздела 5.1			Всего листов раздела 5.1: 179		Всего разделов: 4	Всего листов выписки: 186
19.01.2026г. № КУВИ-001/2026-4534278						
Кадастровый номер:			24:55:0000000:49436			
17	2044043.54	153451.14	-	0.1	данные отсутствуют	данные отсутствуют
18	2044041.47	153450.83	-	0.1	данные отсутствуют	данные отсутствуют
19	2043996.96	153443.87	-	0.1	данные отсутствуют	данные отсутствуют
20	2043868.63	153423.79	-	0.1	данные отсутствуют	данные отсутствуют
21	2043859.39	153422.35	-	0.1	данные отсутствуют	данные отсутствуют
22	2043766.49	153406.23	-	0.1	данные отсутствуют	данные отсутствуют
23	2043689.33	153392.85	-	0.1	данные отсутствуют	данные отсутствуют
1	2044674.29	153029.57	-	0.1	данные отсутствуют	данные отсутствуют
2	2044669.69	153022.76	-	0.1	данные отсутствуют	данные отсутствуют
1	2044532.18	152747.84	-	0.1	данные отсутствуют	данные отсутствуют
2	2044536.19	152754.25	-	0.1	данные отсутствуют	данные отсутствуют
3	2044543.11	152765.29	-	0.1	данные отсутствуют	данные отсутствуют
1	2044536.19	152754.25	-	0.1	данные отсутствуют	данные отсутствуют
2	2044470.24	152799.1	-	0.1	данные отсутствуют	данные отсутствуют
3	2044477.65	152810.79	-	0.1	данные отсутствуют	данные отсутствуют
1	2044580.38	152719.37	-	0.1	данные отсутствуют	данные отсутствуют
2	2044583.8	152724.42	-	0.1	данные отсутствуют	данные отсутствуют



ДОКУМЕНТ ПОДПИСАН
ЭЛЕКТРОННОЙ ПОДПИСЬЮ

Сертификат: 0091AAF5A599507BC7E6D39D2DFA052F9A

Владелец: ФЕДЕРАЛЬНАЯ СЛУЖБА ГОСУДАРСТВЕННОЙ
РЕГИСТРАЦИИ, КАДАСТРА И КАРТОГРАФИИ
Действителен: с 16.09.2025 по 10.12.2026

полное наименование должности

инициалы, фамилия

Сооружение							
вид объекта недвижимости							
Лист № 106 раздела 5.1		Всего листов раздела 5.1: 179		Всего разделов: 4		Всего листов выписки: 186	
19.01.2026г. № КУВИ-001/2026-4534278							
Кадастровый номер:			24:55:0000000:49436				
1	2044592.26	152718.67	-	0.1	данные отсутствуют	данные отсутствуют	
2	2044583.8	152724.42	-	0.1	данные отсутствуют	данные отсутствуют	
3	2044551.4	152746.46	-	0.1	данные отсутствуют	данные отсутствуют	
1	2044669.72	152653.88	-	0.1	данные отсутствуют	данные отсутствуют	
2	2044673.89	152660.15	-	0.1	данные отсутствуют	данные отсутствуют	
3	2044682.09	152672.45	-	0.1	данные отсутствуют	данные отсутствуют	
1	2044673.89	152660.15	-	0.1	данные отсутствуют	данные отсутствуют	
2	2044606.29	152705.84	-	0.1	данные отсутствуют	данные отсутствуют	
3	2044615.06	152718.6	-	0.1	данные отсутствуют	данные отсутствуют	
1	2044696.53	152687.94	-	0.1	данные отсутствуют	данные отсутствуют	
2	2044692	152690.91	-	0.1	данные отсутствуют	данные отсутствуют	
3	2044700.35	152703.67	-	0.1	данные отсутствуют	данные отсутствуют	
4	2044635.94	152747.24	-	0.1	данные отсутствуют	данные отсутствуют	
5	2044627.53	152734.82	-	0.1	данные отсутствуют	данные отсутствуют	
1	2044635.94	152747.24	-	0.1	данные отсутствуют	данные отсутствуют	
2	2044629.66	152771.07	-	0.1	данные отсутствуют	данные отсутствуют	
3	2044582.81	152802.77	-	0.1	данные отсутствуют	данные отсутствуют	



ДОКУМЕНТ ПОДПИСАН
ЭЛЕКТРОННОЙ ПОДПИСЬЮ

Сертификат: 0091AAF5A599507BC7E6D39D2DFA052F9A

Владелец: ФЕДЕРАЛЬНАЯ СЛУЖБА ГОСУДАРСТВЕННОЙ
РЕГИСТРАЦИИ, КАДАСТРА И КАРТОГРАФИИ
Действителен: с 16.09.2025 по 10.12.2026

полное наименование должности

инициалы, фамилия

Сооружение							
вид объекта недвижимости							
Лист № 107 раздела 5.1		Всего листов раздела 5.1: 179		Всего разделов: 4		Всего листов выписки: 186	
19.01.2026г. № КУВИ-001/2026-4534278							
Кадастровый номер:			24:55:0000000:49436				
1	2044748.69	152764.79	-	0.1	данные отсутствуют	данные отсутствуют	
2	2044743.27	152768.41	-	0.1	данные отсутствуют	данные отсутствуют	
1	2044716.45	152728.28	-	0.1	данные отсутствуют	данные отсутствуют	
2	2044743.27	152768.41	-	0.1	данные отсутствуют	данные отсутствуют	
3	2044735.98	152782.18	-	0.1	данные отсутствуют	данные отсутствуют	
4	2044696.71	152808.21	-	0.1	данные отсутствуют	данные отсутствуют	
1	2044683.73	152813.57	-	0.1	данные отсутствуют	данные отсутствуют	
2	2044654.93	152770.25	-	0.1	данные отсутствуют	данные отсутствуют	
1	2044676.73	152829.33	-	0.1	данные отсутствуют	данные отсутствуют	
2	2044673.57	152824.64	-	0.1	данные отсутствуют	данные отсутствуют	
3	2044619.56	152861.03	-	0.1	данные отсутствуют	данные отсутствуют	
1	2044603.86	152866.86	-	0.1	данные отсутствуют	данные отсутствуют	
2	2044574.76	152824.06	-	0.1	данные отсутствуют	данные отсутствуют	
1	2044533.95	152905.2	-	0.1	данные отсутствуют	данные отсутствуют	
2	2044538.64	152902.14	-	0.1	данные отсутствуют	данные отсутствуют	
1	2044513.96	152864.3	-	0.1	данные отсутствуют	данные отсутствуют	
2	2044538.64	152902.14	-	0.1	данные отсутствуют	данные отсутствуют	



ДОКУМЕНТ ПОДПИСАН
ЭЛЕКТРОННОЙ ПОДПИСЬЮ

Сертификат: 0091AAF5A599507BC7E6D39D2DFA052F9A

Владелец: ФЕДЕРАЛЬНАЯ СЛУЖБА ГОСУДАРСТВЕННОЙ
РЕГИСТРАЦИИ, КАДАСТРА И КАРТОГРАФИИ
Действителен: с 16.09.2025 по 10.12.2026

полное наименование должности

инициалы, фамилия

Сооружение							
вид объекта недвижимости							
Лист № 108 раздела 5.1		Всего листов раздела 5.1: 179		Всего разделов: 4		Всего листов выписки: 186	
19.01.2026г. № КУВИ-001/2026-4534278							
Кадастровый номер:			24:55:0000000:49436				
3	2044553.83	152904.98	-	0.1	данные отсутствуют	данные отсутствуют	
4	2044592.95	152878.76	-	0.1	данные отсутствуют	данные отсутствуют	
1	2044621.56	153009.62	-	0.1	данные отсутствуют	данные отсутствуют	
2	2044629.33	153004.42	-	0.1	данные отсутствуют	данные отсутствуют	
1	2044633.94	153011.13	-	0.1	данные отсутствуют	данные отсутствуют	
2	2044629.33	153004.42	-	0.1	данные отсутствуют	данные отсутствуют	
3	2044609.12	152975	-	0.1	данные отсутствуют	данные отсутствуют	
1	2044713.35	152993.28	-	0.1	данные отсутствуют	данные отсутствуют	
2	2044669.69	153022.76	-	0.1	данные отсутствуют	данные отсутствуют	
3	2044642.73	153040.95	-	0.1	данные отсутствуют	данные отсутствуют	
1	2044484.39	152830.92	-	0.1	данные отсутствуют	данные отсутствуют	
2	2044489.24	152827.75	-	0.1	данные отсутствуют	данные отсутствуют	
3	2044497.57	152840.5	-	0.1	данные отсутствуют	данные отсутствуют	
4	2044561.8	152796.54	-	0.1	данные отсутствуют	данные отсутствуют	
5	2044553.76	152784.75	-	0.1	данные отсутствуют	данные отсутствуют	
1	2044424.71	152820.09	-	0.1	данные отсутствуют	данные отсутствуют	
2	2044428.43	152825.5	-	0.1	данные отсутствуют	данные отсутствуют	



ДОКУМЕНТ ПОДПИСАН
ЭЛЕКТРОННОЙ ПОДПИСЬЮ

Сертификат: 0091AAF5A599507BC7E6D39D2DFA052F9A

Владелец: ФЕДЕРАЛЬНАЯ СЛУЖБА ГОСУДАРСТВЕННОЙ
РЕГИСТРАЦИИ, КАДАСТРА И КАРТОГРАФИИ
Действителен: с 16.09.2025 по 10.12.2026

полное наименование должности

инициалы, фамилия

Сооружение							
вид объекта недвижимости							
Лист № 109 раздела 5.1		Всего листов раздела 5.1: 179		Всего разделов: 4		Всего листов выписки: 186	
19.01.2026г. № КУВИ-001/2026-4534278							
Кадастровый номер:			24:55:0000000:49436				
1	2044465.88	152867.82	-	0.1	данные отсутствуют	данные отсутствуют	
2	2044434.71	152821.2	-	0.1	данные отсутствуют	данные отсутствуют	
3	2044428.43	152825.5	-	0.1	данные отсутствуют	данные отсутствуют	
4	2044366.41	152867.96	-	0.1	данные отсутствуют	данные отсутствуют	
5	2044392.38	152906.09	-	0.1	данные отсутствуют	данные отсутствуют	
1	2044320.56	152900.29	-	0.1	данные отсутствуют	данные отсутствуют	
2	2044341.38	152931.67	-	0.1	данные отсутствуют	данные отсутствуют	
1	2044198.29	152972.84	-	0.1	данные отсутствуют	данные отсутствуют	
2	2044203.08	152979.89	-	0.1	данные отсутствуют	данные отсутствуют	
3	2044234.31	153025.77	-	0.1	данные отсутствуют	данные отсутствуют	
1	2044203.08	152979.89	-	0.1	данные отсутствуют	данные отсутствуют	
2	2044272.57	152932.75	-	0.1	данные отсутствуют	данные отсутствуют	
3	2044298.88	152970.62	-	0.1	данные отсутствуют	данные отсутствуют	
1	2044124.64	153066.7	-	0.1	данные отсутствуют	данные отсутствуют	
2	2044130.14	153067.46	-	0.1	данные отсутствуют	данные отсутствуют	
3	2044141.74	153064.06	-	0.1	данные отсутствуют	данные отсутствуют	
4	2044150.79	153058.6	-	0.1	данные отсутствуют	данные отсутствуют	



ДОКУМЕНТ ПОДПИСАН
ЭЛЕКТРОННОЙ ПОДПИСЬЮ

Сертификат: 0091AAF5A599507BC7E6D39D2DFA052F9A

Владелец: ФЕДЕРАЛЬНАЯ СЛУЖБА ГОСУДАРСТВЕННОЙ
РЕГИСТРАЦИИ, КАДАСТРА И КАРТОГРАФИИ
Действителен: с 16.09.2025 по 10.12.2026

полное наименование должности

инициалы, фамилия

Сооружение							
вид объекта недвижимости							
Лист № 110 раздела 5.1		Всего листов раздела 5.1: 179		Всего разделов: 4		Всего листов выписки: 186	
19.01.2026г. № КУВИ-001/2026-4534278							
Кадастровый номер:			24:55:0000000:49436				
5	2044159.86	153051.54	-	0.1	данные отсутствуют	данные отсутствуют	
6	2044170.58	153038.16	-	0.1	данные отсутствуют	данные отсутствуют	
7	2044173.78	153023.69	-	0.1	данные отсутствуют	данные отсутствуют	
8	2044172.89	153001.86	-	0.1	данные отсутствуют	данные отсутствуют	
9	2044186	152990.5	-	0.1	данные отсутствуют	данные отсутствуют	
1	2044191.88	153130.54	-	0.1	данные отсутствуют	данные отсутствуют	
2	2044188.53	153113.06	-	0.1	данные отсутствуют	данные отсутствуют	
1	2044225.75	153105.91	-	0.1	данные отсутствуют	данные отсутствуют	
2	2044188.53	153113.06	-	0.1	данные отсутствуют	данные отсутствуют	
3	2044181.72	153114.36	-	0.1	данные отсутствуют	данные отсутствуют	
1	2044181.72	153114.36	-	0.1	данные отсутствуют	данные отсутствуют	
2	2044160.71	153126.1	-	0.1	данные отсутствуют	данные отсутствуют	
1	2044160.71	153126.1	-	0.1	данные отсутствуют	данные отсутствуют	
2	2044121.67	153119.8	-	0.1	данные отсутствуют	данные отсутствуют	
3	2044125.56	153095.69	-	0.1	данные отсутствуют	данные отсутствуют	
1	2044285.11	153093.99	-	0.1	данные отсутствуют	данные отсутствуют	
2	2044281.01	153087.9	-	0.1	данные отсутствуют	данные отсутствуют	



ДОКУМЕНТ ПОДПИСАН
ЭЛЕКТРОННОЙ ПОДПИСЬЮ

Сертификат: 0091AAF5A599507BC7E6D39D2DFA052F9A

Владелец: ФЕДЕРАЛЬНАЯ СЛУЖБА ГОСУДАРСТВЕННОЙ
РЕГИСТРАЦИИ, КАДАСТРА И КАРТОГРАФИИ
Действителен: с 16.09.2025 по 10.12.2026

полное наименование должности

инициалы, фамилия

Сооружение						
вид объекта недвижимости						
Лист № 111 раздела 5.1			Всего листов раздела 5.1: 179		Всего разделов: 4	Всего листов выписки: 186
19.01.2026г. № КУВИ-001/2026-4534278						
Кадастровый номер:			24:55:0000000:49436			
1	2044280.33	153023.56	-	0.1	данные отсутствуют	данные отсутствуют
2	2044249.53	153044.31	-	0.1	данные отсутствуют	данные отсутствуют
3	2044279.56	153088.88	-	0.1	данные отсутствуют	данные отсутствуют
4	2044281.01	153087.9	-	0.1	данные отсутствуют	данные отсутствуют
5	2044311.1	153067.64	-	0.1	данные отсутствуют	данные отсутствуют
1	2044354.65	153046.94	-	0.1	данные отсутствуют	данные отсутствуют
2	2044350.57	153040.9	-	0.1	данные отсутствуют	данные отсутствуют
1	2044324.94	153058.26	-	0.1	данные отсутствуют	данные отсутствуют
2	2044350.57	153040.9	-	0.1	данные отсутствуют	данные отсутствуют
3	2044355.41	153037.62	-	0.1	данные отсутствуют	данные отсутствуют
4	2044325.87	152992.99	-	0.1	данные отсутствуют	данные отсутствуют
5	2044295.87	153013.31	-	0.1	данные отсутствуют	данные отсутствуют
1	2044394.77	152990.77	-	0.1	данные отсутствуют	данные отсутствуют
2	2044388.95	152981.97	-	0.1	данные отсутствуют	данные отсутствуют
1	2044396.11	152977.24	-	0.1	данные отсутствуют	данные отсутствуют
2	2044388.95	152981.97	-	0.1	данные отсутствуют	данные отсутствуют
3	2044363.71	152998.65	-	0.1	данные отсутствуют	данные отсутствуют



ДОКУМЕНТ ПОДПИСАН
ЭЛЕКТРОННОЙ ПОДПИСЬЮ

Сертификат: 0091AAF5A599507BC7E6D39D2DFA052F9A

Владелец: ФЕДЕРАЛЬНАЯ СЛУЖБА ГОСУДАРСТВЕННОЙ
РЕГИСТРАЦИИ, КАДАСТРА И КАРТОГРАФИИ
Действителен: с 16.09.2025 по 10.12.2026

полное наименование должности

инициалы, фамилия

Сооружение							
вид объекта недвижимости							
Лист № 112 раздела 5.1		Всего листов раздела 5.1: 179		Всего разделов: 4		Всего листов выписки: 186	
19.01.2026г. № КУВИ-001/2026-4534278							
Кадастровый номер:			24:55:0000000:49436				
1	2044449.37	152982.27	-	0.1	данные отсутствуют	данные отсутствуют	
2	2044445.39	152976.39	-	0.1	данные отсутствуют	данные отсутствуют	
1	2044465.05	152963.09	-	0.1	данные отсутствуют	данные отсутствуют	
2	2044445.39	152976.39	-	0.1	данные отсутствуют	данные отсутствуют	
3	2044432.66	152985	-	0.1	данные отсутствуют	данные отсутствуют	
4	2044402.9	152941.02	-	0.1	данные отсутствуют	данные отсутствуют	
5	2044433.63	152920.23	-	0.1	данные отсутствуют	данные отсутствуют	
1	2044507.07	152942.71	-	0.1	данные отсутствуют	данные отсутствуют	
2	2044503.33	152937.19	-	0.1	данные отсутствуют	данные отсутствуют	
1	2044449.37	152909.58	-	0.1	данные отсутствуют	данные отсутствуют	
2	2044480.09	152888.79	-	0.1	данные отсутствуют	данные отсутствуют	
3	2044509.97	152932.69	-	0.1	данные отсутствуют	данные отсутствуют	
4	2044503.33	152937.19	-	0.1	данные отсутствуют	данные отсутствуют	
5	2044478.68	152953.86	-	0.1	данные отсутствуют	данные отсутствуют	
1	2044267.39	152812.55	-	0.1	данные отсутствуют	данные отсутствуют	
2	2044233.2	152760.88	-	0.1	данные отсутствуют	данные отсутствуют	
1	2044205.88	152828.93	-	0.1	данные отсутствуют	данные отсутствуют	



ДОКУМЕНТ ПОДПИСАН
ЭЛЕКТРОННОЙ ПОДПИСЬЮ

Сертификат: 0091AAF5A599507BC7E6D39D2DFA052F9A

Владелец: ФЕДЕРАЛЬНАЯ СЛУЖБА ГОСУДАРСТВЕННОЙ
РЕГИСТРАЦИИ, КАДАСТРА И КАРТОГРАФИИ
Действителен: с 16.09.2025 по 10.12.2026

полное наименование должности

инициалы, фамилия

Сооружение							
вид объекта недвижимости							
Лист № 113 раздела 5.1		Всего листов раздела 5.1: 179		Всего разделов: 4		Всего листов выписки: 186	
19.01.2026г. № КУВИ-001/2026-4534278							
Кадастровый номер:			24:55:0000000:49436				
2	2044199.44	152833.26	-	0.1	данные отсутствуют	данные отсутствуют	
3	2044178.19	152801.63	-	0.1	данные отсутствуют	данные отсутствуют	
4	2044102.73	152853.51	-	0.1	данные отсутствуют	данные отсутствуют	
5	2044092.18	152852.19	-	0.1	данные отсутствуют	данные отсутствуют	
1	2044232.97	152893.8	-	0.1	данные отсутствуют	данные отсутствуют	
2	2044228.55	152887.32	-	0.1	данные отсутствуют	данные отсутствуют	
1	2044206.04	152902.82	-	0.1	данные отсутствуют	данные отсутствуют	
2	2044228.55	152887.32	-	0.1	данные отсутствуют	данные отсутствуют	
3	2044234.31	152883.39	-	0.1	данные отсутствуют	данные отсутствуют	
4	2044210.95	152848.36	-	0.1	данные отсутствуют	данные отсутствуют	
1	2044173.86	152932.66	-	0.1	данные отсутствуют	данные отсутствуют	
2	2044170.01	152926.87	-	0.1	данные отсутствуют	данные отсутствуют	
3	2044149.92	152896.61	-	0.1	данные отсутствуют	данные отсутствуют	
4	2044159.15	152880.02	-	0.1	данные отсутствуют	данные отсутствуют	
5	2044183.59	152862.84	-	0.1	данные отсутствуют	данные отсутствуют	
1	2044170.01	152926.87	-	0.1	данные отсутствуют	данные отсутствуют	
2	2044200.61	152906.2	-	0.1	данные отсутствуют	данные отсутствуют	



ДОКУМЕНТ ПОДПИСАН
ЭЛЕКТРОННОЙ ПОДПИСЬЮ

Сертификат: 0091AAF5A599507BC7E6D39D2DFA052F9A

Владелец: ФЕДЕРАЛЬНАЯ СЛУЖБА ГОСУДАРСТВЕННОЙ
РЕГИСТРАЦИИ, КАДАСТРА И КАРТОГРАФИИ
Действителен: с 16.09.2025 по 10.12.2026

полное наименование должности

инициалы, фамилия

Сооружение							
вид объекта недвижимости							
Лист № 114 раздела 5.1		Всего листов раздела 5.1: 179		Всего разделов: 4		Всего листов выписки: 186	
19.01.2026г. № КУВИ-001/2026-4534278							
Кадастровый номер:			24:55:0000000:49436				
1	2044156.34	152945.12	-	0.1	данные отсутствуют	данные отсутствуют	
2	2044152.08	152938.87	-	0.1	данные отсутствуют	данные отсутствуют	
3	2044136.55	152947.94	-	0.1	данные отсутствуют	данные отсутствуют	
4	2044131.27	152943.73	-	0.1	данные отсутствуют	данные отсутствуют	
5	2044121.12	152938.72	-	0.1	данные отсутствуют	данные отсутствуют	
6	2044110.48	152936.93	-	0.1	данные отсутствуют	данные отсутствуют	
7	2044101.1	152936.97	-	0.1	данные отсутствуют	данные отсутствуют	
8	2044090.45	152940.67	-	0.1	данные отсутствуют	данные отсутствуют	
9	2044082.7	152944.71	-	0.1	данные отсутствуют	данные отсутствуют	
10	2044075.71	152949.14	-	0.1	данные отсутствуют	данные отсутствуют	
11	2044070.59	152952.39	-	0.1	данные отсутствуют	данные отсутствуют	
12	2044006.45	152942.53	-	0.1	данные отсутствуют	данные отсутствуют	
1	2044092.03	153061.16	-	0.1	данные отсутствуют	данные отсутствуют	
2	2044085.42	153060.15	-	0.1	данные отсутствуют	данные отсутствуют	
3	2044087.46	153046.75	-	0.1	данные отсутствуют	данные отсутствуют	
4	2044078.01	153041.36	-	0.1	данные отсутствуют	данные отсутствуют	
5	2044059.03	153006.74	-	0.1	данные отсутствуют	данные отсутствуют	



ДОКУМЕНТ ПОДПИСАН
ЭЛЕКТРОННОЙ ПОДПИСЬЮ

Сертификат: 0091AAF5A599507BC7E6D39D2DFA052F9A

Владелец: ФЕДЕРАЛЬНАЯ СЛУЖБА ГОСУДАРСТВЕННОЙ
РЕГИСТРАЦИИ, КАДАСТРА И КАРТОГРАФИИ
Действителен: с 16.09.2025 по 10.12.2026

полное наименование должности

инициалы, фамилия

Сооружение							
вид объекта недвижимости							
Лист № 115 раздела 5.1		Всего листов раздела 5.1: 179		Всего разделов: 4		Всего листов выписки: 186	
19.01.2026г. № КУВИ-001/2026-4534278							
Кадастровый номер:			24:55:0000000:49436				
6	2043996.86	152996.31	-	0.1	данные отсутствуют	данные отсутствуют	
1	2044047.02	153067.86	-	0.1	данные отсутствуют	данные отсутствуют	
2	2044031.76	153064.85	-	0.1	данные отсутствуют	данные отсутствуют	
3	2044035.76	153039.95	-	0.1	данные отсутствуют	данные отсутствуют	
1	2043988.52	153104.92	-	0.1	данные отсутствуют	данные отсутствуют	
2	2043989.6	153098.36	-	0.1	данные отсутствуют	данные отсутствуют	
3	2043926.98	153087.82	-	0.1	данные отсутствуют	данные отсутствуют	
1	2043927.51	152992.83	-	0.1	данные отсутствуют	данные отсутствуют	
2	2043939.21	152994.66	-	0.1	данные отсутствуют	данные отсутствуют	
1	2043941.25	152925.19	-	0.1	данные отсутствуют	данные отсутствуют	
2	2043989.64	152931.89	-	0.1	данные отсутствуют	данные отсутствуют	
3	2043989.87	152930.37	-	0.1	данные отсутствуют	данные отсутствуют	
1	2043989.87	152930.37	-	0.1	данные отсутствуют	данные отсутствуют	
2	2043996.39	152887.32	-	0.1	данные отсутствуют	данные отсутствуют	
1	2043996.39	152887.32	-	0.1	данные отсутствуют	данные отсутствуют	
2	2044004.54	152884.5	-	0.1	данные отсутствуют	данные отсутствуют	
3	2044008.32	152861.55	-	0.1	данные отсутствуют	данные отсутствуют	



ДОКУМЕНТ ПОДПИСАН
ЭЛЕКТРОННОЙ ПОДПИСЬЮ

Сертификат: 0091AAF5A599507BC7E6D39D2DFA052F9A

Владелец: ФЕДЕРАЛЬНАЯ СЛУЖБА ГОСУДАРСТВЕННОЙ
РЕГИСТРАЦИИ, КАДАСТРА И КАРТОГРАФИИ
Действителен: с 16.09.2025 по 10.12.2026

полное наименование должности

инициалы, фамилия

Сооружение						
вид объекта недвижимости						
Лист № 116 раздела 5.1			Всего листов раздела 5.1: 179		Всего разделов: 4	Всего листов выписки: 186
19.01.2026г. № КУВИ-001/2026-4534278						
Кадастровый номер:			24:55:0000000:49436			
4	2044012.11	152838.59	-	0.1	данные отсутствуют	данные отсутствуют
5	2044077.75	152849.35	-	0.1	данные отсутствуют	данные отсутствуют
1	2044008.32	152861.55	-	0.1	данные отсутствуют	данные отсутствуют
2	2043999.04	152860.08	-	0.1	данные отсутствуют	данные отсутствуют
1	2043999.04	152860.08	-	0.1	данные отсутствуют	данные отсутствуют
2	2043977.98	152852.11	-	0.1	данные отсутствуют	данные отсутствуют
1	2043977.98	152852.11	-	0.1	данные отсутствуют	данные отсутствуют
2	2043973.59	152844	-	0.1	данные отсутствуют	данные отсутствуют
3	2043924.36	152835.75	-	0.1	данные отсутствуют	данные отсутствуют
1	2043904.05	153108.5	-	0.1	данные отсутствуют	данные отсутствуют
2	2043904.33	153106.85	-	0.1	данные отсутствуют	данные отсутствуют
3	2043906.57	153093.65	-	0.1	данные отсутствуют	данные отсутствуют
4	2043908.74	153094.03	-	0.1	данные отсутствуют	данные отсутствуют
5	2043926.21	152992.61	-	0.1	данные отсутствуют	данные отсутствуют
6	2043937.87	152924.73	-	0.1	данные отсутствуют	данные отсутствуют
7	2043935.1	152924.34	-	0.1	данные отсутствуют	данные отсутствуют
1	2043926.21	152992.61	-	0.1	данные отсутствуют	данные отсутствуют



ДОКУМЕНТ ПОДПИСАН
ЭЛЕКТРОННОЙ ПОДПИСЬЮ

Сертификат: 0091AAF5A599507BC7E6D39D2DFA052F9A

Владелец: ФЕДЕРАЛЬНАЯ СЛУЖБА ГОСУДАРСТВЕННОЙ
РЕГИСТРАЦИИ, КАДАСТРА И КАРТОГРАФИИ
Действителен: с 16.09.2025 по 10.12.2026

полное наименование должности

инициалы, фамилия

Сооружение						
вид объекта недвижимости						
Лист № 117 раздела 5.1			Всего листов раздела 5.1: 179		Всего разделов: 4	Всего листов выписки: 186
19.01.2026г. № КУВИ-001/2026-4534278						
Кадастровый номер:			24:55:0000000:49436			
2	2043913.4	152990.44	-	0.1	данные отсутствуют	данные отсутствуют
1	2043935.1	152924.34	-	0.1	данные отсутствуют	данные отсутствуют
2	2043888.46	152917.76	-	0.1	данные отсутствуют	данные отсутствуют
3	2043886.62	152913.74	-	0.1	данные отсутствуют	данные отсутствуют
1	2043886.62	152913.74	-	0.1	данные отсутствуют	данные отсутствуют
2	2043869.21	152921.49	-	0.1	данные отсутствуют	данные отсутствуют
1	2043869.21	152921.49	-	0.1	данные отсутствуют	данные отсутствуют
2	2043831.17	152915.6	-	0.1	данные отсутствуют	данные отсутствуют
3	2043836.69	152876.03	-	0.1	данные отсутствуют	данные отсутствуют
4	2043833.31	152868.55	-	0.1	данные отсутствуют	данные отсутствуют
1	2043833.31	152868.55	-	0.1	данные отсутствуют	данные отсутствуют
2	2043794.75	152863.24	-	0.1	данные отсутствуют	данные отсутствуют
3	2043793.45	152861.24	-	0.1	данные отсутствуют	данные отсутствуют
4	2043795.76	152846.85	-	0.1	данные отсутствуют	данные отсутствуют
1	2043795.76	152846.85	-	0.1	данные отсутствуют	данные отсутствуют
2	2043788.46	152845.34	-	0.1	данные отсутствуют	данные отсутствуют
3	2043794.42	152803.49	-	0.1	данные отсутствуют	данные отсутствуют



ДОКУМЕНТ ПОДПИСАН
ЭЛЕКТРОННОЙ ПОДПИСЬЮ

Сертификат: 0091AAF5A599507BC7E6D39D2DFA052F9A

Владелец: ФЕДЕРАЛЬНАЯ СЛУЖБА ГОСУДАРСТВЕННОЙ
РЕГИСТРАЦИИ, КАДАСТРА И КАРТОГРАФИИ
Действителен: с 16.09.2025 по 10.12.2026

полное наименование должности

инициалы, фамилия

Сооружение						
вид объекта недвижимости						
Лист № 118 раздела 5.1			Всего листов раздела 5.1: 179		Всего разделов: 4	Всего листов выписки: 186
19.01.2026г. № КУВИ-001/2026-4534278						
Кадастровый номер:			24:55:0000000:49436			
4	2043812.99	152806.45	-	0.1	данные отсутствуют	данные отсутствуют
1	2043812.99	152806.45	-	0.1	данные отсутствуют	данные отсутствуют
2	2043825.15	152808.24	-	0.1	данные отсутствуют	данные отсутствуют
1	2043825.15	152808.24	-	0.1	данные отсутствуют	данные отсутствуют
2	2043892.55	152818.88	-	0.1	данные отсутствуют	данные отсутствуют
3	2043885.61	152866.74	-	0.1	данные отсутствуют	данные отсутствуют
1	2043913.4	152990.44	-	0.1	данные отсутствуют	данные отсутствуют
2	2043904.22	152989.16	-	0.1	данные отсутствуют	данные отсутствуют
1	2043898.88	153027.54	-	0.1	данные отсутствуют	данные отсутствуют
2	2043904.22	152989.16	-	0.1	данные отсутствуют	данные отсутствуют
3	2043899.13	152980.14	-	0.1	данные отсутствуют	данные отсутствуют
4	2043877.81	152977.04	-	0.1	данные отсутствуют	данные отсутствуют
1	2043879.2	153078.9	-	0.1	данные отсутствуют	данные отсутствуют
2	2043880.87	153069.46	-	0.1	данные отсутствуют	данные отсутствуют
3	2043893.83	153062.67	-	0.1	данные отсутствуют	данные отсутствуют
4	2043897.24	153042.58	-	0.1	данные отсутствуют	данные отсутствуют
1	2043880.87	153069.46	-	0.1	данные отсутствуют	данные отсутствуют



ДОКУМЕНТ ПОДПИСАН
ЭЛЕКТРОННОЙ ПОДПИСЬЮ

Сертификат: 0091AAF5A599507BC7E6D39D2DFA052F9A

Владелец: ФЕДЕРАЛЬНАЯ СЛУЖБА ГОСУДАРСТВЕННОЙ
РЕГИСТРАЦИИ, КАДАСТРА И КАРТОГРАФИИ
Действителен: с 16.09.2025 по 10.12.2026

полное наименование должности

инициалы, фамилия

Сооружение							
вид объекта недвижимости							
Лист № 119 раздела 5.1		Всего листов раздела 5.1: 179		Всего разделов: 4		Всего листов выписки: 186	
19.01.2026г. № КУВИ-001/2026-4534278							
Кадастровый номер:			24:55:0000000:49436				
2	2043832.08	153061.97	-	0.1	данные отсутствуют	данные отсутствуют	
1	2043754.21	153069.33	-	0.1	данные отсутствуют	данные отсутствуют	
2	2043755.18	153064.22	-	0.1	данные отсутствуют	данные отсутствуют	
1	2043779.93	152996.85	-	0.1	данные отсутствуют	данные отсутствуют	
2	2043760.27	152993.72	-	0.1	данные отсутствуют	данные отсутствуют	
3	2043750.17	153063.28	-	0.1	данные отсутствуют	данные отсутствуют	
4	2043755.18	153064.22	-	0.1	данные отсутствуют	данные отсутствуют	
5	2043798.85	153070.72	-	0.1	данные отсутствуют	данные отсутствуют	
6	2043800.06	153061.82	-	0.1	данные отсутствуют	данные отсутствуют	
1	2043800.06	153061.82	-	0.1	данные отсутствуют	данные отсутствуют	
2	2043801.43	153052.32	-	0.1	данные отсутствуют	данные отсутствуют	
3	2043786.66	153049.65	-	0.1	данные отсутствуют	данные отсутствуют	
4	2043792.78	153006.71	-	0.1	данные отсутствуют	данные отсутствуют	
1	2043792.78	153006.71	-	0.1	данные отсутствуют	данные отсутствуют	
2	2043793.94	152998.94	-	0.1	данные отсутствуют	данные отсутствуют	
3	2043817.25	153002	-	0.1	данные отсутствуют	данные отсутствуют	
4	2043822.01	152968.53	-	0.1	данные отсутствуют	данные отсутствуют	



ДОКУМЕНТ ПОДПИСАН
ЭЛЕКТРОННОЙ ПОДПИСЬЮ

Сертификат: 0091AAF5A599507BC7E6D39D2DFA052F9A

Владелец: ФЕДЕРАЛЬНАЯ СЛУЖБА ГОСУДАРСТВЕННОЙ
РЕГИСТРАЦИИ, КАДАСТРА И КАРТОГРАФИИ
Действителен: с 16.09.2025 по 10.12.2026

полное наименование должности

инициалы, фамилия

Сооружение							
вид объекта недвижимости							
Лист № 120 раздела 5.1		Всего листов раздела 5.1: 179		Всего разделов: 4		Всего листов выписки: 186	
19.01.2026г. № КУВИ-001/2026-4534278							
Кадастровый номер:			24:55:0000000:49436				
5	2043858.82	152974.52	-	0.1	данные отсутствуют	данные отсутствуют	
1	2043939.21	152994.66	-	0.1	данные отсутствуют	данные отсутствуют	
2	2043945.04	152995.58	-	0.1	данные отсутствуют	данные отсутствуют	
1	2043939.73	153032.21	-	0.1	данные отсутствуют	данные отсутствуют	
2	2043945.04	152995.58	-	0.1	данные отсутствуют	данные отсутствуют	
3	2043945.76	152990.2	-	0.1	данные отсутствуют	данные отсутствуют	
4	2043976.01	152994.26	-	0.1	данные отсутствуют	данные отсутствуют	
1	2044331.32	152454.98	-	0.1	данные отсутствуют	данные отсутствуют	
2	2044323.92	152453.55	-	0.1	данные отсутствуют	данные отсутствуют	
1	2044325.15	152447.15	-	0.1	данные отсутствуют	данные отсутствуют	
2	2044323.92	152453.55	-	0.1	данные отсутствуют	данные отсутствуют	
3	2044311.25	152519.42	-	0.1	данные отсутствуют	данные отсутствуют	
1	2044296.01	152562.38	-	0.1	данные отсутствуют	данные отсутствуют	
2	2044289.01	152561.02	-	0.1	данные отсутствуют	данные отсутствуют	
1	2044292.97	152540.6	-	0.1	данные отсутствуют	данные отсутствуют	
2	2044289.01	152561.02	-	0.1	данные отсутствуют	данные отсутствуют	
3	2044278.5	152615.31	-	0.1	данные отсутствуют	данные отсутствуют	



ДОКУМЕНТ ПОДПИСАН
ЭЛЕКТРОННОЙ ПОДПИСЬЮ

Сертификат: 0091AAF5A599507BC7E6D39D2DFA052F9A

Владелец: ФЕДЕРАЛЬНАЯ СЛУЖБА ГОСУДАРСТВЕННОЙ
РЕГИСТРАЦИИ, КАДАСТРА И КАРТОГРАФИИ
Действителен: с 16.09.2025 по 10.12.2026

полное наименование должности

инициалы, фамилия

Сооружение						
вид объекта недвижимости						
Лист № 121 раздела 5.1			Всего листов раздела 5.1: 179		Всего разделов: 4	Всего листов выписки: 186
19.01.2026г. № КУВИ-001/2026-4534278						
Кадастровый номер:			24:55:0000000:49436			
1	2044241.62	152663.06	-	0.1	данные отсутствуют	данные отсутствуют
2	2044236.57	152655.65	-	0.1	данные отсутствуют	данные отсутствуют
1	2044267.28	152634.71	-	0.1	данные отсутствуют	данные отсутствуют
2	2044236.57	152655.65	-	0.1	данные отсутствуют	данные отсутствуют
3	2044203.75	152678.03	-	0.1	данные отсутствуют	данные отсутствуют
1	2044131.69	152620.5	-	0.1	данные отсутствуют	данные отсутствуют
2	2044106.32	152583.63	-	0.1	данные отсутствуют	данные отсутствуют
1	2044156.47	152718.29	-	0.1	данные отсутствуют	данные отсутствуют
2	2044153.19	152713.29	-	0.1	данные отсутствуют	данные отсутствуют
3	2044095.58	152749.88	-	0.1	данные отсутствуют	данные отсутствуют
1	2044053.62	152777.87	-	0.1	данные отсутствуют	данные отсутствуют
2	2044042.94	152776.34	-	0.1	данные отсутствуют	данные отсутствуют
3	2044042.75	152776.32	-	0.1	данные отсутствуют	данные отсутствуют
1	2044055.8	152734.29	-	0.1	данные отсутствуют	данные отсутствуют
2	2044076.03	152719.89	-	0.1	данные отсутствуют	данные отсутствуют
3	2044070.47	152712.16	-	0.1	данные отсутствуют	данные отсутствуют
1	2044045.4	152719.05	-	0.1	данные отсутствуют	данные отсутствуют



ДОКУМЕНТ ПОДПИСАН
ЭЛЕКТРОННОЙ ПОДПИСЬЮ

Сертификат: 0091AAF5A599507BC7E6D39D2DFA052F9A

Владелец: ФЕДЕРАЛЬНАЯ СЛУЖБА ГОСУДАРСТВЕННОЙ
РЕГИСТРАЦИИ, КАДАСТРА И КАРТОГРАФИИ
Действителен: с 16.09.2025 по 10.12.2026

полное наименование должности

инициалы, фамилия

Сооружение							
вид объекта недвижимости							
Лист № 122 раздела 5.1		Всего листов раздела 5.1: 179		Всего разделов: 4		Всего листов выписки: 186	
19.01.2026г. № КУВИ-001/2026-4534278							
Кадастровый номер:			24:55:0000000:49436				
2	2044013.1	152671.27	-	0.1	данные отсутствуют	данные отсутствуют	
1	2044070.47	152712.16	-	0.1	данные отсутствуют	данные отсутствуют	
2	2044067.75	152708.14	-	0.1	данные отсутствуют	данные отсутствуют	
3	2044104.74	152682.3	-	0.1	данные отсутствуют	данные отсутствуют	
4	2044104.66	152661.03	-	0.1	данные отсутствуют	данные отсутствуют	
5	2044065.95	152607.34	-	0.1	данные отсутствуют	данные отсутствуют	
1	2044042.75	152776.32	-	0.1	данные отсутствуют	данные отсутствуют	
2	2043943.5	152761.05	-	0.1	данные отсутствуют	данные отсутствуют	
3	2043938.01	152744.15	-	0.1	данные отсутствуют	данные отсутствуют	
4	2043950.19	152676.92	-	0.1	данные отсутствуют	данные отсутствуют	
5	2044041.31	152613.17	-	0.1	данные отсутствуют	данные отсутствуют	
1	2043863.46	152754.93	-	0.1	данные отсутствуют	данные отсутствуют	
2	2043864.18	152750.47	-	0.1	данные отсутствуют	данные отсутствуют	
3	2043908.68	152758.71	-	0.1	данные отсутствуют	данные отсутствуют	
1	2043855.13	152651.73	-	0.1	данные отсутствуют	данные отсутствуют	
2	2043851.17	152672.37	-	0.1	данные отсутствуют	данные отсутствуют	
3	2043907.37	152681.15	-	0.1	данные отсутствуют	данные отсутствуют	



ДОКУМЕНТ ПОДПИСАН
ЭЛЕКТРОННОЙ ПОДПИСЬЮ

Сертификат: 0091AAF5A599507BC7E6D39D2DFA052F9A

Владелец: ФЕДЕРАЛЬНАЯ СЛУЖБА ГОСУДАРСТВЕННОЙ
РЕГИСТРАЦИИ, КАДАСТРА И КАРТОГРАФИИ
Действителен: с 16.09.2025 по 10.12.2026

полное наименование должности

инициалы, фамилия

Сооружение						
вид объекта недвижимости						
Лист № 123 раздела 5.1			Всего листов раздела 5.1: 179		Всего разделов: 4	Всего листов выписки: 186
19.01.2026г. № КУВИ-001/2026-4534278						
Кадастровый номер:			24:55:0000000:49436			
1	2043907.12	152582.45	-	0.1	данные отсутствуют	данные отсутствуют
2	2043978.92	152534.86	-	0.1	данные отсутствуют	данные отсутствуют
3	2043998.02	152562.64	-	0.1	данные отсутствуют	данные отсутствуют
4	2044063.85	152516.37	-	0.1	данные отсутствуют	данные отсутствуют
5	2044094.43	152562.82	-	0.1	данные отсутствуют	данные отсутствуют
1	2043986.99	152485.21	-	0.1	данные отсутствуют	данные отсутствуют
2	2043997.56	152478.05	-	0.1	данные отсутствуют	данные отсутствуют
1	2043986.91	152461.84	-	0.1	данные отсутствуют	данные отсутствуют
2	2043997.56	152478.05	-	0.1	данные отсутствуют	данные отсутствуют
3	2044002.89	152486.16	-	0.1	данные отсутствуют	данные отсутствуют
1	2044057.74	152455.31	-	0.1	данные отсутствуют	данные отсутствуют
2	2044049.43	152460.48	-	0.1	данные отсутствуют	данные отсутствуют
1	2044127.59	152504.57	-	0.1	данные отсутствуют	данные отсутствуют
2	2044152.7	152541.01	-	0.1	данные отсутствуют	данные отсутствуют
3	2044149.47	152555.75	-	0.1	данные отсутствуют	данные отсутствуют
4	2044175.3	152593.3	-	0.1	данные отсутствуют	данные отсутствуют
5	2044191.54	152594.52	-	0.1	данные отсутствуют	данные отсутствуют



ДОКУМЕНТ ПОДПИСАН
ЭЛЕКТРОННОЙ ПОДПИСЬЮ

Сертификат: 0091AAF5A599507BC7E6D39D2DFA052F9A

Владелец: ФЕДЕРАЛЬНАЯ СЛУЖБА ГОСУДАРСТВЕННОЙ
РЕГИСТРАЦИИ, КАДАСТРА И КАРТОГРАФИИ
Действителен: с 16.09.2025 по 10.12.2026

полное наименование должности

инициалы, фамилия

Сооружение							
вид объекта недвижимости							
Лист № 124 раздела 5.1		Всего листов раздела 5.1: 179		Всего разделов: 4		Всего листов выписки: 186	
19.01.2026г. № КУВИ-001/2026-4534278							
Кадастровый номер:			24:55:0000000:49436				
6	2044230.73	152568.64	-	0.1	данные отсутствуют	данные отсутствуют	
1	2044049.43	152460.48	-	0.1	данные отсутствуют	данные отсутствуют	
2	2044030.71	152472.12	-	0.1	данные отсутствуют	данные отсутствуют	
1	2044022.42	152459.31	-	0.1	данные отсутствуют	данные отсутствуют	
2	2044030.71	152472.12	-	0.1	данные отсутствуют	данные отсутствуют	
3	2044038.31	152483.68	-	0.1	данные отсутствуют	данные отсутствуют	
1	2044032.93	152414.68	-	0.1	данные отсутствуют	данные отсутствуют	
2	2044040.96	152410.22	-	0.1	данные отсутствуют	данные отсутствуют	
1	2044123.33	152480.14	-	0.1	данные отсутствуют	данные отсутствуют	
2	2044175.86	152442.6	-	0.1	данные отсутствуют	данные отсутствуют	
3	2044206.52	152447.85	-	0.1	данные отсутствуют	данные отсутствуют	
4	2044234.87	152490.67	-	0.1	данные отсутствуют	данные отсутствуют	
5	2044230.87	152514.43	-	0.1	данные отсутствуют	данные отсутствуют	
6	2044183.03	152546.98	-	0.1	данные отсутствуют	данные отсутствуют	
1	2044040.96	152410.22	-	0.1	данные отсутствуют	данные отсутствуют	
2	2044048.64	152405.94	-	0.1	данные отсутствуют	данные отсутствуют	
3	2044087.2	152462.09	-	0.1	данные отсутствуют	данные отсутствуют	



ДОКУМЕНТ ПОДПИСАН
ЭЛЕКТРОННОЙ ПОДПИСЬЮ

Сертификат: 0091AAF5A599507BC7E6D39D2DFA052F9A

Владелец: ФЕДЕРАЛЬНАЯ СЛУЖБА ГОСУДАРСТВЕННОЙ
РЕГИСТРАЦИИ, КАДАСТРА И КАРТОГРАФИИ
Действителен: с 16.09.2025 по 10.12.2026

полное наименование должности

инициалы, фамилия

Сооружение							
вид объекта недвижимости							
Лист № 125 раздела 5.1		Всего листов раздела 5.1: 179		Всего разделов: 4		Всего листов выписки: 186	
19.01.2026г. № КУВИ-001/2026-4534278							
Кадастровый номер:			24:55:0000000:49436				
1	2044082.63	152335.5	-	0.1	данные отсутствуют	данные отсутствуют	
2	2044078.34	152344.33	-	0.1	данные отсутствуют	данные отсутствуют	
1	2044146.15	152391.89	-	0.1	данные отсутствуют	данные отсутствуют	
2	2044150.89	152399.03	-	0.1	данные отсутствуют	данные отсутствуют	
1	2044238.18	152341.66	-	0.1	данные отсутствуют	данные отсутствуют	
2	2044272.56	152394.95	-	0.1	данные отсутствуют	данные отсутствуют	
3	2044261.72	152457.33	-	0.1	данные отсутствуют	данные отсутствуют	
1	2044078.34	152344.33	-	0.1	данные отсутствуют	данные отсутствуют	
2	2044049.48	152404.19	-	0.1	данные отсутствуют	данные отсутствуют	
1	2044150.89	152399.03	-	0.1	данные отсутствуют	данные отсутствуют	
2	2044156.04	152406.7	-	0.1	данные отсутствуют	данные отсутствуют	
1	2044108.75	152438.45	-	0.1	данные отсутствуют	данные отсутствуют	
2	2044156.04	152406.7	-	0.1	данные отсутствуют	данные отсутствуют	
3	2044180.17	152410.05	-	0.1	данные отсутствуют	данные отсутствуют	
4	2044215.22	152386.59	-	0.1	данные отсутствуют	данные отсутствуют	
1	2044068.28	152323.87	-	0.1	данные отсутствуют	данные отсутствуют	
2	2044072.02	152318.07	-	0.1	данные отсутствуют	данные отсутствуют	



ДОКУМЕНТ ПОДПИСАН
ЭЛЕКТРОННОЙ ПОДПИСЬЮ

Сертификат: 0091AAF5A599507BC7E6D39D2DFA052F9A

Владелец: ФЕДЕРАЛЬНАЯ СЛУЖБА ГОСУДАРСТВЕННОЙ
РЕГИСТРАЦИИ, КАДАСТРА И КАРТОГРАФИИ
Действителен: с 16.09.2025 по 10.12.2026

полное наименование должности

инициалы, фамилия

Сооружение							
вид объекта недвижимости							
Лист № 126 раздела 5.1		Всего листов раздела 5.1: 179		Всего разделов: 4		Всего листов выписки: 186	
19.01.2026г. № КУВИ-001/2026-4534278							
Кадастровый номер:			24:55:0000000:49436				
1	2044098.69	152352.1	-	0.1	данные отсутствуют	данные отсутствуют	
2	2044113.48	152342.12	-	0.1	данные отсутствуют	данные отсутствуют	
1	2044165.18	152376.67	-	0.1	данные отсутствуют	данные отсутствуют	
2	2044157.04	152364.06	-	0.1	данные отсутствуют	данные отсутствуют	
1	2044230.1	152330.52	-	0.1	данные отсутствуют	данные отсутствуют	
2	2044215.44	152308.95	-	0.1	данные отсутствуют	данные отсутствуют	
1	2044267.48	152330.62	-	0.1	данные отсутствуют	данные отсутствуют	
2	2044301.52	152307.92	-	0.1	данные отсутствуют	данные отсутствуют	
3	2044311.69	152278.93	-	0.1	данные отсутствуют	данные отсутствуют	
4	2044289.04	152245.49	-	0.1	данные отсутствуют	данные отсутствуют	
5	2044256.93	152239.36	-	0.1	данные отсутствуют	данные отсутствуют	
6	2044211.25	152270.15	-	0.1	данные отсутствуют	данные отсутствуют	
1	2044072.02	152318.07	-	0.1	данные отсутствуют	данные отсутствуют	
2	2044107.34	152263.92	-	0.1	данные отсутствуют	данные отсутствуют	
3	2044163.73	152250.27	-	0.1	данные отсутствуют	данные отсутствуют	
4	2044174.08	152240.61	-	0.1	данные отсутствуют	данные отсутствуют	
5	2044197.49	152235.88	-	0.1	данные отсутствуют	данные отсутствуют	



ДОКУМЕНТ ПОДПИСАН
ЭЛЕКТРОННОЙ ПОДПИСЬЮ

Сертификат: 0091AAF5A599507BC7E6D39D2DFA052F9A

Владелец: ФЕДЕРАЛЬНАЯ СЛУЖБА ГОСУДАРСТВЕННОЙ
РЕГИСТРАЦИИ, КАДАСТРА И КАРТОГРАФИИ
Действителен: с 16.09.2025 по 10.12.2026

полное наименование должности

инициалы, фамилия

Сооружение							
вид объекта недвижимости							
Лист № 127 раздела 5.1		Всего листов раздела 5.1: 179		Всего разделов: 4		Всего листов выписки: 186	
19.01.2026г. № КУВИ-001/2026-4534278							
Кадастровый номер:			24:55:0000000:49436				
1	2044113.48	152342.12	-	0.1	данные отсутствуют	данные отсутствуют	
2	2044124.53	152334.65	-	0.1	данные отсутствуют	данные отсутствуют	
1	2044140.05	152357.63	-	0.1	данные отсутствуют	данные отсутствуют	
2	2044124.53	152334.65	-	0.1	данные отсутствуют	данные отсутствуют	
3	2044111.97	152316.05	-	0.1	данные отсутствуют	данные отсутствуют	
1	2044157.04	152364.06	-	0.1	данные отсутствуют	данные отсутствуют	
2	2044153.6	152358.74	-	0.1	данные отсутствуют	данные отсутствуют	
3	2044198.91	152329.5	-	0.1	данные отсутствуют	данные отсутствуют	
1	2044215.44	152308.95	-	0.1	данные отсутствуют	данные отсутствуют	
2	2044208.77	152299.14	-	0.1	данные отсутствуют	данные отсутствуют	
3	2044193.62	152309.43	-	0.1	данные отсутствуют	данные отсутствуют	
1	2043747.34	152731.7	-	0.1	данные отсутствуют	данные отсутствуют	
2	2043800.62	152740.91	-	0.1	данные отсутствуют	данные отсутствуют	
3	2043796.91	152762.62	-	0.1	данные отсутствуют	данные отсутствуют	
4	2043796.58	152764.56	-	0.1	данные отсутствуют	данные отсутствуют	
5	2043795.53	152770.72	-	0.1	данные отсутствуют	данные отсутствуют	
6	2043770.52	152766.48	-	0.1	данные отсутствуют	данные отсутствуют	



ДОКУМЕНТ ПОДПИСАН
ЭЛЕКТРОННОЙ ПОДПИСЬЮ

Сертификат: 0091AAF5A599507BC7E6D39D2DFA052F9A

Владелец: ФЕДЕРАЛЬНАЯ СЛУЖБА ГОСУДАРСТВЕННОЙ
РЕГИСТРАЦИИ, КАДАСТРА И КАРТОГРАФИИ
Действителен: с 16.09.2025 по 10.12.2026

полное наименование должности

инициалы, фамилия

Сооружение							
вид объекта недвижимости							
Лист № 128 раздела 5.1		Всего листов раздела 5.1: 179		Всего разделов: 4		Всего листов выписки: 186	
19.01.2026г. № КУВИ-001/2026-4534278							
Кадастровый номер:			24:55:0000000:49436				
7	2043736.82	152972.51	-	0.1	данные отсутствуют	данные отсутствуют	
8	2043719.86	153075.26	-	0.1	данные отсутствуют	данные отсутствуют	
9	2043719.44	153077.75	-	0.1	данные отсутствуют	данные отсутствуют	
10	2043789.97	153089.58	-	0.1	данные отсутствуют	данные отсутствуют	
11	2043814.05	153093.57	-	0.1	данные отсутствуют	данные отсутствуют	
12	2043820.55	153094.65	-	0.1	данные отсутствуют	данные отсутствуют	
13	2043870.49	153102.93	-	0.1	данные отсутствуют	данные отсутствуют	
14	2043890.2	153106.19	-	0.1	данные отсутствуют	данные отсутствуют	
15	2043904.05	153108.5	-	0.1	данные отсутствуют	данные отсутствуют	
16	2043905.77	153108.79	-	0.1	данные отсутствуют	данные отсутствуют	
17	2043919.5	153111.12	-	0.1	данные отсутствуют	данные отсутствуют	
18	2043922.54	153111.44	-	0.1	данные отсутствуют	данные отсутствуют	
19	2043981.36	153121.33	-	0.1	данные отсутствуют	данные отсутствуют	
20	2044000.54	153124.56	-	0.1	данные отсутствуют	данные отсутствуют	
21	2044021.92	153128.15	-	0.1	данные отсутствуют	данные отсутствуют	
22	2044093.09	153140.33	-	0.1	данные отсутствуют	данные отсутствуют	
23	2044095.04	153140.54	-	0.1	данные отсутствуют	данные отсутствуют	



ДОКУМЕНТ ПОДПИСАН
ЭЛЕКТРОННОЙ ПОДПИСЬЮ

Сертификат: 0091AAF5A599507BC7E6D39D2DFA052F9A

Владелец: ФЕДЕРАЛЬНАЯ СЛУЖБА ГОСУДАРСТВЕННОЙ
РЕГИСТРАЦИИ, КАДАСТРА И КАРТОГРАФИИ
Действителен: с 16.09.2025 по 10.12.2026

полное наименование должности

инициалы, фамилия

Сооружение							
вид объекта недвижимости							
Лист № 129 раздела 5.1		Всего листов раздела 5.1: 179		Всего разделов: 4		Всего листов выписки: 186	
19.01.2026г. № КУВИ-001/2026-4534278							
Кадастровый номер:			24:55:0000000:49436				
24	2044096.91	153140.73	-	0.1	данные отсутствуют	данные отсутствуют	
25	2044113.56	153143.26	-	0.1	данные отсутствуют	данные отсутствуют	
26	2044113.64	153142.77	-	0.1	данные отсутствуют	данные отсутствуют	
27	2044211.01	153158.7	-	0.1	данные отсутствуют	данные отсутствуют	
28	2044223.63	153154.91	-	0.1	данные отсутствуют	данные отсутствуют	
29	2044356.5	153064.91	-	0.1	данные отсутствуют	данные отсутствуют	
30	2044373.05	153053.7	-	0.1	данные отсутствуют	данные отсутствуют	
31	2044426.43	153017.54	-	0.1	данные отсутствуют	данные отсутствуют	
32	2044540.4	152940.34	-	0.1	данные отсутствуют	данные отсутствуют	
1	2043747.34	152731.7	-	0.1	данные отсутствуют	данные отсутствуют	
2	2043740.81	152730.58	-	0.1	данные отсутствуют	данные отсутствуют	
1	2043719.86	153075.26	-	0.1	данные отсутствуют	данные отсутствуют	
2	2043687.71	153097.16	-	0.1	данные отсутствуют	данные отсутствуют	
3	2043680.33	153096.04	-	0.1	данные отсутствуют	данные отсутствуют	
4	2043674.83	153095.01	-	0.1	данные отсутствуют	данные отсутствуют	
5	2043570.96	153070.79	-	0.1	данные отсутствуют	данные отсутствуют	
1	2043789.97	153089.58	-	0.1	данные отсутствуют	данные отсутствуют	



ДОКУМЕНТ ПОДПИСАН
ЭЛЕКТРОННОЙ ПОДПИСЬЮ

Сертификат: 0091AAF5A599507BC7E6D39D2DFA052F9A

Владелец: ФЕДЕРАЛЬНАЯ СЛУЖБА ГОСУДАРСТВЕННОЙ
РЕГИСТРАЦИИ, КАДАСТРА И КАРТОГРАФИИ
Действителен: с 16.09.2025 по 10.12.2026

полное наименование должности

инициалы, фамилия

Сооружение							
вид объекта недвижимости							
Лист № 130 раздела 5.1		Всего листов раздела 5.1: 179		Всего разделов: 4		Всего листов выписки: 186	
19.01.2026г. № КУВИ-001/2026-4534278							
Кадастровый номер:			24:55:0000000:49436				
2	2043787.88	153102.11	-	0.1	данные отсутствуют	данные отсутствуют	
1	2043814.05	153093.57	-	0.1	данные отсутствуют	данные отсутствуют	
2	2043808.22	153133.69	-	0.1	данные отсутствуют	данные отсутствуют	
3	2043771.59	153128.34	-	0.1	данные отсутствуют	данные отсутствуют	
4	2043767.2	153156.8	-	0.1	данные отсутствуют	данные отсутствуют	
1	2043870.49	153102.93	-	0.1	данные отсутствуют	данные отсутствуют	
2	2043868.15	153117.05	-	0.1	данные отсутствуют	данные отсутствуют	
1	2043981.36	153121.33	-	0.1	данные отсутствуют	данные отсутствуют	
2	2043978.77	153136.58	-	0.1	данные отсутствуют	данные отсутствуют	
1	2044021.92	153128.15	-	0.1	данные отсутствуют	данные отсутствуют	
2	2044013.73	153177.53	-	0.1	данные отсутствуют	данные отсутствуют	
1	2044356.5	153064.91	-	0.1	данные отсутствуют	данные отсутствуют	
2	2044364.97	153077.42	-	0.1	данные отсутствуют	данные отсутствуют	
1	2044426.43	153017.54	-	0.1	данные отсутствуют	данные отсутствуют	
2	2044438.98	153035.78	-	0.1	данные отсутствуют	данные отсутствуют	
1	2043749.39	152677.57	-	0.1	данные отсутствуют	данные отсутствуют	
2	2043740.81	152730.58	-	0.1	данные отсутствуют	данные отсутствуют	



ДОКУМЕНТ ПОДПИСАН
ЭЛЕКТРОННОЙ ПОДПИСЬЮ

Сертификат: 0091AAF5A599507BC7E6D39D2DFA052F9A

Владелец: ФЕДЕРАЛЬНАЯ СЛУЖБА ГОСУДАРСТВЕННОЙ
РЕГИСТРАЦИИ, КАДАСТРА И КАРТОГРАФИИ
Действителен: с 16.09.2025 по 10.12.2026

полное наименование должности

инициалы, фамилия

Сооружение							
вид объекта недвижимости							
Лист № 131 раздела 5.1		Всего листов раздела 5.1: 179		Всего разделов: 4		Всего листов выписки: 186	
19.01.2026г. № КУВИ-001/2026-4534278							
Кадастровый номер:			24:55:0000000:49436				
3	2043737.44	152751.41	-	0.1	данные отсутствуют	данные отсутствуют	
1	2044547.94	152977.85	-	0.1	данные отсутствуют	данные отсутствуют	
2	2044542.13	152981.31	-	0.1	данные отсутствуют	данные отсутствуют	
3	2044535.94	152972.21	-	0.1	данные отсутствуют	данные отсутствуют	
4	2044476.45	153011.87	-	0.1	данные отсутствуют	данные отсутствуют	
5	2044485.68	153025.54	-	0.1	данные отсутствуют	данные отсутствуют	
1	2044438.98	153035.78	-	0.1	данные отсутствуют	данные отсутствуют	
2	2044443.26	153042	-	0.1	данные отсутствуют	данные отсутствуют	
3	2044404.34	153068.76	-	0.1	данные отсутствуют	данные отсутствуют	
1	2044364.97	153077.42	-	0.1	данные отсутствуют	данные отсутствуют	
2	2044369.31	153083.84	-	0.1	данные отсутствуют	данные отсутствуют	
3	2044379.4	153098.68	-	0.1	данные отсутствуют	данные отсутствуют	
1	2044369.31	153083.84	-	0.1	данные отсутствуют	данные отсутствуют	
2	2044306.81	153124.89	-	0.1	данные отсутствуют	данные отсутствуют	
3	2044316.31	153138.67	-	0.1	данные отсутствуют	данные отсутствуют	
1	2044379.4	153098.68	-	0.1	данные отсутствуют	данные отсутствуют	
2	2044387.37	153110.34	-	0.1	данные отсутствуют	данные отсутствуют	



ДОКУМЕНТ ПОДПИСАН
ЭЛЕКТРОННОЙ ПОДПИСЬЮ

Сертификат: 0091AAF5A599507BC7E6D39D2DFA052F9A

Владелец: ФЕДЕРАЛЬНАЯ СЛУЖБА ГОСУДАРСТВЕННОЙ
РЕГИСТРАЦИИ, КАДАСТРА И КАРТОГРАФИИ
Действителен: с 16.09.2025 по 10.12.2026

полное наименование должности

инициалы, фамилия

Сооружение							
вид объекта недвижимости							
Лист № 132 раздела 5.1		Всего листов раздела 5.1: 179		Всего разделов: 4		Всего листов выписки: 186	
19.01.2026г. № КУВИ-001/2026-4534278							
Кадастровый номер:			24:55:0000000:49436				
1	2044387.37	153110.34	-	0.1	данные отсутствуют	данные отсутствуют	
2	2044397.62	153125.38	-	0.1	данные отсутствуют	данные отсутствуют	
3	2044335.77	153167.43	-	0.1	данные отсутствуют	данные отсутствуют	
4	2044327.27	153154.87	-	0.1	данные отсутствуют	данные отсутствуют	
1	2044084.3	153341.13	-	0.1	данные отсутствуют	данные отсутствуют	
2	2044096.37	153342.74	-	0.1	данные отсутствуют	данные отсутствуют	
1	2044103.99	153321.25	-	0.1	данные отсутствуют	данные отсутствуют	
2	2044088.43	153330.98	-	0.1	данные отсутствуют	данные отсутствуют	
3	2044096.37	153342.74	-	0.1	данные отсутствуют	данные отсутствуют	
4	2044120.12	153377.99	-	0.1	данные отсутствуют	данные отсутствуют	
1	2044224.53	153376.63	-	0.1	данные отсутствуют	данные отсутствуют	
2	2044238.84	153397.64	-	0.1	данные отсутствуют	данные отсутствуют	
3	2044248.88	153412.38	-	0.1	данные отсутствуют	данные отсутствуют	
1	2043868.63	153423.79	-	0.1	данные отсутствуют	данные отсутствуют	
2	2043865.42	153444.31	-	0.1	данные отсутствуют	данные отсутствуют	
1	2043766.49	153406.23	-	0.1	данные отсутствуют	данные отсутствуют	
2	2043762.75	153427.79	-	0.1	данные отсутствуют	данные отсутствуют	



ДОКУМЕНТ ПОДПИСАН
ЭЛЕКТРОННОЙ ПОДПИСЬЮ

Сертификат: 0091AAF5A599507BC7E6D39D2DFA052F9A

Владелец: ФЕДЕРАЛЬНАЯ СЛУЖБА ГОСУДАРСТВЕННОЙ
РЕГИСТРАЦИИ, КАДАСТРА И КАРТОГРАФИИ
Действителен: с 16.09.2025 по 10.12.2026

полное наименование должности

инициалы, фамилия

Сооружение							
вид объекта недвижимости							
Лист № 133 раздела 5.1		Всего листов раздела 5.1: 179		Всего разделов: 4		Всего листов выписки: 186	
19.01.2026г. № КУВИ-001/2026-4534278							
Кадастровый номер:			24:55:0000000:49436				
1	2044492.53	153223.11	-	0.1	данные отсутствуют	данные отсутствуют	
2	2044416.33	153275.25	-	0.1	данные отсутствуют	данные отсутствуют	
3	2044417.86	153296.6	-	0.1	данные отсутствуют	данные отсутствуют	
4	2044382.05	153319.99	-	0.1	данные отсутствуют	данные отсутствуют	
5	2044378.43	153340.69	-	0.1	данные отсутствуют	данные отсутствуют	
6	2044392.41	153361.28	-	0.1	данные отсутствуют	данные отсутствуют	
1	2044541.12	153249.02	-	0.1	данные отсутствуют	данные отсутствуют	
2	2044527.6	153257.99	-	0.1	данные отсутствуют	данные отсутствуют	
1	2044563.53	153283.26	-	0.1	данные отсутствуют	данные отсутствуют	
2	2044526.49	153308.21	-	0.1	данные отсутствуют	данные отсутствуют	
3	2044496.8	153263.15	-	0.1	данные отсутствуют	данные отсутствуют	
1	2044557.69	153330.72	-	0.1	данные отсутствуют	данные отсутствуют	
2	2044554.32	153325.73	-	0.1	данные отсутствуют	данные отсутствуют	
1	2044587.46	153303.32	-	0.1	данные отсутствуют	данные отсутствуют	
2	2044554.32	153325.73	-	0.1	данные отсутствуют	данные отсутствуют	
3	2044443.08	153400.95	-	0.1	данные отсутствуют	данные отсутствуют	
4	2044445.75	153404.89	-	0.1	данные отсутствуют	данные отсутствуют	



ДОКУМЕНТ ПОДПИСАН
ЭЛЕКТРОННОЙ ПОДПИСЬЮ

Сертификат: 0091AAF5A599507BC7E6D39D2DFA052F9A

Владелец: ФЕДЕРАЛЬНАЯ СЛУЖБА ГОСУДАРСТВЕННОЙ
РЕГИСТРАЦИИ, КАДАСТРА И КАРТОГРАФИИ
Действителен: с 16.09.2025 по 10.12.2026

полное наименование должности

инициалы, фамилия

Сооружение							
вид объекта недвижимости							
Лист № 134 раздела 5.1		Всего листов раздела 5.1: 179		Всего разделов: 4		Всего листов выписки: 186	
19.01.2026г. № КУВИ-001/2026-4534278							
Кадастровый номер:			24:55:0000000:49436				
1	2044445.75	153404.89	-	0.1	данные отсутствуют	данные отсутствуют	
2	2044459.6	153425.43	-	0.1	данные отсутствуют	данные отсутствуют	
1	2044454.78	153359.14	-	0.1	данные отсутствуют	данные отсутствуют	
2	2044457.74	153363.46	-	0.1	данные отсутствуют	данные отсутствуют	
3	2044415.59	153392.43	-	0.1	данные отсутствуют	данные отсутствуют	
4	2044381.05	153415.87	-	0.1	данные отсутствуют	данные отсутствуют	
5	2044255.26	153500.83	-	0.1	данные отсутствуют	данные отсутствуют	
6	2044252.19	153496.19	-	0.1	данные отсутствуют	данные отсутствуют	
1	2044454.78	153359.14	-	0.1	данные отсутствуют	данные отсутствуют	
2	2044438.81	153335.49	-	0.1	данные отсутствуют	данные отсутствуют	
1	2044381.05	153415.87	-	0.1	данные отсутствуют	данные отсутствуют	
2	2044375.84	153408.16	-	0.1	данные отсутствуют	данные отсутствуют	
1	2044252.19	153496.19	-	0.1	данные отсутствуют	данные отсутствуют	
2	2044220.83	153448.45	-	0.1	данные отсутствуют	данные отсутствуют	
1	2044375.84	153408.16	-	0.1	данные отсутствуют	данные отсутствуют	
2	2044369.78	153399.19	-	0.1	данные отсутствуют	данные отсутствуют	
3	2044341.17	153418.7	-	0.1	данные отсутствуют	данные отсутствуют	



ДОКУМЕНТ ПОДПИСАН
ЭЛЕКТРОННОЙ ПОДПИСЬЮ

Сертификат: 0091AAF5A599507BC7E6D39D2DFA052F9A

Владелец: ФЕДЕРАЛЬНАЯ СЛУЖБА ГОСУДАРСТВЕННОЙ
РЕГИСТРАЦИИ, КАДАСТРА И КАРТОГРАФИИ
Действителен: с 16.09.2025 по 10.12.2026

полное наименование должности

инициалы, фамилия

Сооружение							
вид объекта недвижимости							
Лист № 135 раздела 5.1		Всего листов раздела 5.1: 179		Всего разделов: 4		Всего листов выписки: 186	
19.01.2026г. № КУВИ-001/2026-4534278							
Кадастровый номер:			24:55:0000000:49436				
1	2044385.19	153446.62	-	0.1	данные отсутствуют	данные отсутствуют	
2	2044382.17	153442.16	-	0.1	данные отсутствуют	данные отсутствуют	
1	2044418.08	153417.87	-	0.1	данные отсутствуют	данные отсутствуют	
2	2044382.17	153442.16	-	0.1	данные отсутствуют	данные отсутствуют	
3	2044219.94	153551.87	-	0.1	данные отсутствуют	данные отсутствуют	
4	2044161.8	153591.19	-	0.1	данные отсутствуют	данные отсутствуют	
1	2044222.65	153555.89	-	0.1	данные отсутствуют	данные отсутствуют	
2	2044219.94	153551.87	-	0.1	данные отсутствуют	данные отсутствуют	
1	2044138.7	153600.43	-	0.1	данные отсутствуют	данные отсутствуют	
2	2044135.23	153595.31	-	0.1	данные отсутствуют	данные отсутствуют	
3	2044101.31	153618.32	-	0.1	данные отсутствуют	данные отсутствуют	
1	2044082.53	153629.5	-	0.1	данные отсутствуют	данные отсутствуют	
2	2044083.49	153623.94	-	0.1	данные отсутствуют	данные отсутствуют	
3	2044038.86	153616.28	-	0.1	данные отсутствуют	данные отсутствуют	
1	2044052.5	153563.28	-	0.1	данные отсутствуют	данные отсутствуют	
2	2044066.4	153565.37	-	0.1	данные отсутствуют	данные отсутствуют	
1	2044066.4	153565.37	-	0.1	данные отсутствуют	данные отсутствуют	



ДОКУМЕНТ ПОДПИСАН
ЭЛЕКТРОННОЙ ПОДПИСЬЮ

Сертификат: 0091AAF5A599507BC7E6D39D2DFA052F9A

Владелец: ФЕДЕРАЛЬНАЯ СЛУЖБА ГОСУДАРСТВЕННОЙ
РЕГИСТРАЦИИ, КАДАСТРА И КАРТОГРАФИИ
Действителен: с 16.09.2025 по 10.12.2026

полное наименование должности

инициалы, фамилия

Сооружение							
вид объекта недвижимости							
Лист № 136 раздела 5.1		Всего листов раздела 5.1: 179		Всего разделов: 4		Всего листов выписки: 186	
19.01.2026г. № КУВИ-001/2026-4534278							
Кадастровый номер:			24:55:0000000:49436				
2	2044079.9	153567.39	-	0.1	данные отсутствуют	данные отсутствуют	
3	2044084.86	153534.22	-	0.1	данные отсутствуют	данные отсутствуют	
1	2044084.86	153534.22	-	0.1	данные отсутствуют	данные отсутствуют	
2	2044085.26	153531.52	-	0.1	данные отсутствуют	данные отсутствуют	
3	2044064.27	153528.94	-	0.1	данные отсутствуют	данные отсутствуют	
1	2044238.84	153397.64	-	0.1	данные отсутствуют	данные отсутствуют	
2	2044230.03	153403.67	-	0.1	данные отсутствуют	данные отсутствуют	
1	2044248.88	153412.38	-	0.1	данные отсутствуют	данные отсутствуют	
2	2044259.37	153427.7	-	0.1	данные отсутствуют	данные отсутствуют	
3	2044270.19	153443.51	-	0.1	данные отсутствуют	данные отсутствуют	
1	2044259.37	153427.7	-	0.1	данные отсутствуют	данные отсутствуют	
2	2044261.72	153401.05	-	0.1	данные отсутствуют	данные отсутствуют	
3	2044296.62	153377.87	-	0.1	данные отсутствуют	данные отсутствуют	
4	2044296.64	153360.93	-	0.1	данные отсутствуют	данные отсутствуют	
5	2044351.65	153323.68	-	0.1	данные отсутствуют	данные отсутствуют	
1	2044230.03	153403.67	-	0.1	данные отсутствуют	данные отсутствуют	
2	2044174.74	153440.7	-	0.1	данные отсутствуют	данные отсутствуют	



ДОКУМЕНТ ПОДПИСАН
ЭЛЕКТРОННОЙ ПОДПИСЬЮ

Сертификат: 0091AAF5A599507BC7E6D39D2DFA052F9A

Владелец: ФЕДЕРАЛЬНАЯ СЛУЖБА ГОСУДАРСТВЕННОЙ
РЕГИСТРАЦИИ, КАДАСТРА И КАРТОГРАФИИ
Действителен: с 16.09.2025 по 10.12.2026

полное наименование должности

инициалы, фамилия

Сооружение							
вид объекта недвижимости							
Лист № 137 раздела 5.1		Всего листов раздела 5.1: 179		Всего разделов: 4		Всего листов выписки: 186	
19.01.2026г. № КУВИ-001/2026-4534278							
Кадастровый номер:			24:55:0000000:49436				
3	2044174.66	153461.67	-	0.1	данные отсутствуют	данные отсутствуют	
4	2044149.85	153477.84	-	0.1	данные отсутствуют	данные отсутствуют	
5	2044130.35	153508.12	-	0.1	данные отсутствуют	данные отсутствуют	
6	2044152.29	153540.21	-	0.1	данные отсутствуют	данные отсутствуют	
1	2043954.42	153435.52	-	0.1	данные отсутствуют	данные отсутствуют	
2	2043958.23	153414.65	-	0.1	данные отсутствуют	данные отсутствуют	
1	2043800.39	153410.42	-	0.1	данные отсутствуют	данные отсутствуют	
2	2043805.26	153384.65	-	0.1	данные отсутствуют	данные отсутствуют	
1	2043764.03	153404.11	-	0.1	данные отсутствуют	данные отсутствуют	
2	2043769.59	153369.48	-	0.1	данные отсутствуют	данные отсутствуют	
3	2043774.62	153338.12	-	0.1	данные отсутствуют	данные отсутствуют	
4	2043784.48	153276.65	-	0.1	данные отсутствуют	данные отсутствуют	
1	2043665.01	153387.3	-	0.1	данные отсутствуют	данные отсутствуют	
2	2043664.09	153387.14	-	0.1	данные отсутствуют	данные отсутствуют	
3	2043663.17	153392.44	-	0.1	данные отсутствуют	данные отсутствуют	
4	2043652.71	153390.59	-	0.1	данные отсутствуют	данные отсутствуют	
1	2043680.5	153299.2	-	0.1	данные отсутствуют	данные отсутствуют	



ДОКУМЕНТ ПОДПИСАН
ЭЛЕКТРОННОЙ ПОДПИСЬЮ

Сертификат: 0091AAF5A599507BC7E6D39D2DFA052F9A

Владелец: ФЕДЕРАЛЬНАЯ СЛУЖБА ГОСУДАРСТВЕННОЙ
РЕГИСТРАЦИИ, КАДАСТРА И КАРТОГРАФИИ
Действителен: с 16.09.2025 по 10.12.2026

полное наименование должности

инициалы, фамилия

Сооружение							
вид объекта недвижимости							
Лист № 138 раздела 5.1		Всего листов раздела 5.1: 179		Всего разделов: 4		Всего листов выписки: 186	
19.01.2026г. № КУВИ-001/2026-4534278							
Кадастровый номер:			24:55:0000000:49436				
2	2043661.58	153296.11	-	0.1	данные отсутствуют	данные отсутствуют	
1	2043700.56	153185.13	-	0.1	данные отсутствуют	данные отсутствуют	
2	2043633.64	153174.39	-	0.1	данные отсутствуют	данные отсутствуют	
1	2043958.23	153414.65	-	0.1	данные отсутствуют	данные отсутствуют	
2	2043959.33	153408.6	-	0.1	данные отсутствуют	данные отсутствуют	
1	2043998.55	153415.76	-	0.1	данные отсутствуют	данные отсутствуют	
2	2043959.33	153408.6	-	0.1	данные отсутствуют	данные отсутствуют	
3	2043893.12	153396.51	-	0.1	данные отсутствуют	данные отсутствуют	
4	2043883.68	153381.38	-	0.1	данные отсутствуют	данные отсутствуют	
5	2043887.65	153360.54	-	0.1	данные отсутствуют	данные отсутствуют	
1	2043805.26	153384.65	-	0.1	данные отсутствуют	данные отсутствуют	
2	2043806.46	153377.36	-	0.1	данные отсутствуют	данные отсутствуют	
1	2043785.62	153373.93	-	0.1	данные отсутствуют	данные отсутствуют	
2	2043806.46	153377.36	-	0.1	данные отсутствуют	данные отсутствуют	
3	2043823.99	153380.25	-	0.1	данные отсутствуют	данные отсутствуют	
4	2043837.76	153307.43	-	0.1	данные отсутствуют	данные отсутствуют	
5	2043823.42	153305.11	-	0.1	данные отсутствуют	данные отсутствуют	



ДОКУМЕНТ ПОДПИСАН
ЭЛЕКТРОННОЙ ПОДПИСЬЮ

Сертификат: 0091AAF5A599507BC7E6D39D2DFA052F9A

Владелец: ФЕДЕРАЛЬНАЯ СЛУЖБА ГОСУДАРСТВЕННОЙ
РЕГИСТРАЦИИ, КАДАСТРА И КАРТОГРАФИИ
Действителен: с 16.09.2025 по 10.12.2026

полное наименование должности

инициалы, фамилия

Сооружение							
вид объекта недвижимости							
Лист № 139 раздела 5.1		Всего листов раздела 5.1: 179		Всего разделов: 4		Всего листов выписки: 186	
19.01.2026г. № КУВИ-001/2026-4534278							
Кадастровый номер:			24:55:0000000:49436				
1	2043769.59	153369.48	-	0.1	данные отсутствуют	данные отсутствуют	
2	2043759	153367.97	-	0.1	данные отсутствуют	данные отсутствуют	
1	2043774.62	153338.12	-	0.1	данные отсутствуют	данные отсутствуют	
2	2043787.99	153340.38	-	0.1	данные отсутствуют	данные отсутствуют	
1	2043784.48	153276.65	-	0.1	данные отсутствуют	данные отсутствуют	
2	2043795.05	153210.8	-	0.1	данные отсутствуют	данные отсутствуют	
1	2043787.99	153340.38	-	0.1	данные отсутствуют	данные отсутствуют	
2	2043795.07	153341.57	-	0.1	данные отсутствуют	данные отсутствуют	
3	2043801.76	153300.73	-	0.1	данные отсутствуют	данные отсутствуют	
1	2043759	153367.97	-	0.1	данные отсутствуют	данные отсутствуют	
2	2043703.2	153360.01	-	0.1	данные отсутствуют	данные отсутствуют	
3	2043709.47	153316.05	-	0.1	данные отсутствуют	данные отсутствуют	
1	2043787.88	153102.11	-	0.1	данные отсутствуют	данные отсутствуют	
2	2043786.64	153109.57	-	0.1	данные отсутствуют	данные отсутствуют	
3	2043744.96	153102.62	-	0.1	данные отсутствуют	данные отсутствуют	
4	2043736.5	153153.19	-	0.1	данные отсутствуют	данные отсутствуют	
1	2043736.5	153153.19	-	0.1	данные отсутствуют	данные отсутствуют	



ДОКУМЕНТ ПОДПИСАН
ЭЛЕКТРОННОЙ ПОДПИСЬЮ

Сертификат: 0091AAF5A599507BC7E6D39D2DFA052F9A

Владелец: ФЕДЕРАЛЬНАЯ СЛУЖБА ГОСУДАРСТВЕННОЙ
РЕГИСТРАЦИИ, КАДАСТРА И КАРТОГРАФИИ
Действителен: с 16.09.2025 по 10.12.2026

полное наименование должности

инициалы, фамилия

Сооружение							
вид объекта недвижимости							
Лист № 140 раздела 5.1		Всего листов раздела 5.1: 179		Всего разделов: 4		Всего листов выписки: 186	
19.01.2026г. № КУВИ-001/2026-4534278							
Кадастровый номер:			24:55:0000000:49436				
2	2043734.53	153165.22	-	0.1	данные отсутствуют	данные отсутствуют	
1	2043734.53	153165.22	-	0.1	данные отсутствуют	данные отсутствуют	
2	2043727.97	153202.12	-	0.1	данные отсутствуют	данные отсутствуют	
3	2043737.5	153210.35	-	0.1	данные отсутствуют	данные отсутствуют	
4	2043729.47	153257.66	-	0.1	данные отсутствуют	данные отсутствуют	
5	2043718.24	153261.78	-	0.1	данные отсутствуют	данные отсутствуют	
6	2043713.72	153294.66	-	0.1	данные отсутствуют	данные отсутствуют	
1	2043767.2	153156.8	-	0.1	данные отсутствуют	данные отсутствуют	
2	2043765.97	153164.79	-	0.1	данные отсутствуют	данные отсутствуют	
3	2043793.62	153169.74	-	0.1	данные отсутствуют	данные отсутствуют	
4	2043797.18	153147.35	-	0.1	данные отсутствуют	данные отсутствуют	
1	2043868.15	153117.05	-	0.1	данные отсутствуют	данные отсутствуют	
2	2043866.72	153124.71	-	0.1	данные отсутствуют	данные отсутствуют	
3	2043828.36	153117.99	-	0.1	данные отсутствуют	данные отсутствуют	
4	2043825.96	153132.53	-	0.1	данные отсутствуют	данные отсутствуют	
1	2043901.61	153214.22	-	0.1	данные отсутствуют	данные отсутствуют	
2	2043914.48	153216.43	-	0.1	данные отсутствуют	данные отсутствуют	



ДОКУМЕНТ ПОДПИСАН
ЭЛЕКТРОННОЙ ПОДПИСЬЮ

Сертификат: 0091AAF5A599507BC7E6D39D2DFA052F9A

Владелец: ФЕДЕРАЛЬНАЯ СЛУЖБА ГОСУДАРСТВЕННОЙ
РЕГИСТРАЦИИ, КАДАСТРА И КАРТОГРАФИИ
Действителен: с 16.09.2025 по 10.12.2026

полное наименование должности

инициалы, фамилия

Сооружение							
вид объекта недвижимости							
Лист № 141 раздела 5.1		Всего листов раздела 5.1: 179		Всего разделов: 4		Всего листов выписки: 186	
19.01.2026г. № КУВИ-001/2026-4534278							
Кадастровый номер:			24:55:0000000:49436				
1	2043918.88	153190.81	-	0.1	данные отсутствуют	данные отсутствуют	
2	2043914.48	153216.43	-	0.1	данные отсутствуют	данные отсутствуют	
3	2043901.05	153294.7	-	0.1	данные отсутствуют	данные отсутствуют	
4	2043890.43	153302.75	-	0.1	данные отсутствуют	данные отсутствуют	
5	2043884.25	153336.53	-	0.1	данные отсутствуют	данные отсутствуют	
1	2043978.77	153136.58	-	0.1	данные отсутствуют	данные отсутствуют	
2	2043977.21	153146.05	-	0.1	данные отсутствуют	данные отсутствуют	
3	2043918.92	153135.76	-	0.1	данные отсутствуют	данные отсутствуют	
4	2043913.16	153168.04	-	0.1	данные отсутствуют	данные отсутствуют	
1	2044013.73	153177.53	-	0.1	данные отсутствуют	данные отсутствуют	
2	2044002.04	153175.68	-	0.1	данные отсутствуют	данные отсутствуют	
3	2043994.64	153218.96	-	0.1	данные отсутствуют	данные отсутствуют	
4	2044021.14	153223.12	-	0.1	данные отсутствуют	данные отсутствуют	
5	2044028.75	153179.94	-	0.1	данные отсутствуют	данные отсутствуют	
6	2044019.15	153178.41	-	0.1	данные отсутствуют	данные отсутствуют	
1	2044030.41	153321.81	-	0.1	данные отсутствуют	данные отсутствуют	
2	2044031.89	153313.22	-	0.1	данные отсутствуют	данные отсутствуют	



ДОКУМЕНТ ПОДПИСАН
ЭЛЕКТРОННОЙ ПОДПИСЬЮ

Сертификат: 0091AAF5A599507BC7E6D39D2DFA052F9A

Владелец: ФЕДЕРАЛЬНАЯ СЛУЖБА ГОСУДАРСТВЕННОЙ
РЕГИСТРАЦИИ, КАДАСТРА И КАРТОГРАФИИ
Действителен: с 16.09.2025 по 10.12.2026

полное наименование должности

инициалы, фамилия

Сооружение							
вид объекта недвижимости							
Лист № 142 раздела 5.1		Всего листов раздела 5.1: 179		Всего разделов: 4		Всего листов выписки: 186	
19.01.2026г. № КУВИ-001/2026-4534278							
Кадастровый номер:			24:55:0000000:49436				
1	2044003.72	153309.66	-	0.1	данные отсутствуют	данные отсутствуют	
2	2043949.81	153301.67	-	0.1	данные отсутствуют	данные отсутствуют	
1	2043963.79	153212.06	-	0.1	данные отсутствуют	данные отсутствуют	
2	2043949.81	153301.67	-	0.1	данные отсутствуют	данные отсутствуют	
3	2043938.07	153376.96	-	0.1	данные отсутствуют	данные отсутствуют	
1	2044031.89	153313.22	-	0.1	данные отсутствуют	данные отсутствуют	
2	2044041.97	153257.63	-	0.1	данные отсутствуют	данные отсутствуют	
1	2043762.75	153427.79	-	0.1	данные отсутствуют	данные отсутствуют	
2	2043760.27	153442.98	-	0.1	данные отсутствуют	данные отсутствуют	
3	2043692.81	153432.95	-	0.1	данные отсутствуют	данные отсутствуют	
1	2043865.42	153444.31	-	0.1	данные отсутствуют	данные отсутствуют	
2	2043862.97	153458.96	-	0.1	данные отсутствуют	данные отсутствуют	
3	2043804.34	153449.18	-	0.1	данные отсутствуют	данные отсутствуют	
4	2043793.54	153513.92	-	0.1	данные отсутствуют	данные отсутствуют	
5	2043769.15	153526.18	-	0.1	данные отсутствуют	данные отсутствуют	
6	2043717.66	153518.07	-	0.1	данные отсутствуют	данные отсутствуют	
1	2044004.01	153564.48	-	0.1	данные отсутствуют	данные отсутствуют	



ДОКУМЕНТ ПОДПИСАН
ЭЛЕКТРОННОЙ ПОДПИСЬЮ

Сертификат: 0091AAF5A599507BC7E6D39D2DFA052F9A

Владелец: ФЕДЕРАЛЬНАЯ СЛУЖБА ГОСУДАРСТВЕННОЙ
РЕГИСТРАЦИИ, КАДАСТРА И КАРТОГРАФИИ
Действителен: с 16.09.2025 по 10.12.2026

полное наименование должности

инициалы, фамилия

Сооружение							
вид объекта недвижимости							
Лист № 143 раздела 5.1		Всего листов раздела 5.1: 179		Всего разделов: 4		Всего листов выписки: 186	
19.01.2026г. № КУВИ-001/2026-4534278							
Кадастровый номер:			24:55:0000000:49436				
2	2043992.06	153562.72	-	0.1	данные отсутствуют	данные отсутствуют	
3	2044003.98	153492.88	-	0.1	данные отсутствуют	данные отсутствуют	
4	2044000.05	153477.82	-	0.1	данные отсутствуют	данные отсутствуют	
5	2043906.65	153463.72	-	0.1	данные отсутствуют	данные отсутствуют	
1	2043906.65	153463.72	-	0.1	данные отсутствуют	данные отсутствуют	
2	2043896.57	153468.06	-	0.1	данные отсутствуют	данные отсутствуют	
1	2043896.57	153468.06	-	0.1	данные отсутствуют	данные отсутствуют	
2	2043888.91	153466.7	-	0.1	данные отсутствуют	данные отсутствуют	
3	2043877.1	153531.52	-	0.1	данные отсутствуют	данные отсутствуют	
4	2043861.95	153538.46	-	0.1	данные отсутствуют	данные отсутствуют	
5	2043857.64	153563.18	-	0.1	данные отсутствуют	данные отсутствуют	
1	2043986.34	153612.36	-	0.1	данные отсутствуют	данные отсутствуют	
2	2043987.09	153607.75	-	0.1	данные отсутствуют	данные отсутствуют	
3	2043943.88	153600.72	-	0.1	данные отсутствуют	данные отсутствуют	
1	2043931.17	153585.02	-	0.1	данные отсутствуют	данные отсутствуют	
2	2043940.26	153521.28	-	0.1	данные отсутствуют	данные отсутствуют	
1	2043913.23	153601.27	-	0.1	данные отсутствуют	данные отсутствуют	



ДОКУМЕНТ ПОДПИСАН
ЭЛЕКТРОННОЙ ПОДПИСЬЮ

Сертификат: 0091AAF5A599507BC7E6D39D2DFA052F9A

Владелец: ФЕДЕРАЛЬНАЯ СЛУЖБА ГОСУДАРСТВЕННОЙ
РЕГИСТРАЦИИ, КАДАСТРА И КАРТОГРАФИИ
Действителен: с 16.09.2025 по 10.12.2026

полное наименование должности

инициалы, фамилия

Сооружение						
вид объекта недвижимости						
Лист № 144 раздела 5.1			Всего листов раздела 5.1: 179		Всего разделов: 4	Всего листов выписки: 186
19.01.2026г. № КУВИ-001/2026-4534278						
Кадастровый номер:			24:55:0000000:49436			
2	2043914.18	153595.44	-	0.1	данные отсутствуют	данные отсутствуют
3	2043846.88	153584.48	-	0.1	данные отсутствуют	данные отсутствуют
1	2043734.32	153571.22	-	0.1	данные отсутствуют	данные отсутствуют
2	2043735.22	153565.84	-	0.1	данные отсутствуют	данные отсутствуют
1	2043685.56	153479.36	-	0.1	данные отсутствуют	данные отсутствуют
2	2043675.59	153541.87	-	0.1	данные отсутствуют	данные отсутствуют
3	2043683.76	153557.2	-	0.1	данные отсутствуют	данные отсутствуют
4	2043735.22	153565.84	-	0.1	данные отсутствуют	данные отсутствуют
5	2043800.84	153576.85	-	0.1	данные отсутствуют	данные отсутствуют
6	2043801.51	153572.9	-	0.1	данные отсутствуют	данные отсутствуют
1	2043801.51	153572.9	-	0.1	данные отсутствуют	данные отсутствуют
2	2043804.44	153555.44	-	0.1	данные отсутствуют	данные отсутствуют
1	2043804.44	153555.44	-	0.1	данные отсутствуют	данные отсутствуют
2	2043809.1	153527.71	-	0.1	данные отсутствуют	данные отсутствуют
1	2043548.42	153604.9	-	0.1	данные отсутствуют	данные отсутствуют
2	2043545.08	153561.54	-	0.1	данные отсутствуют	данные отсутствуют
3	2043565.39	153569.54	-	0.1	данные отсутствуют	данные отсутствуют



ДОКУМЕНТ ПОДПИСАН
ЭЛЕКТРОННОЙ ПОДПИСЬЮ

Сертификат: 0091AAF5A599507BC7E6D39D2DFA052F9A

Владелец: ФЕДЕРАЛЬНАЯ СЛУЖБА ГОСУДАРСТВЕННОЙ
РЕГИСТРАЦИИ, КАДАСТРА И КАРТОГРАФИИ
Действителен: с 16.09.2025 по 10.12.2026

полное наименование должности

инициалы, фамилия

Сооружение							
вид объекта недвижимости							
Лист № 145 раздела 5.1		Всего листов раздела 5.1: 179		Всего разделов: 4		Всего листов выписки: 186	
19.01.2026г. № КУВИ-001/2026-4534278							
Кадастровый номер:			24:55:0000000:49436				
4	2043773.84	153602.85	-	0.1	данные отсутствуют	данные отсутствуют	
5	2043862.75	153616.98	-	0.1	данные отсутствуют	данные отсутствуют	
6	2043970.94	153635.67	-	0.1	данные отсутствуют	данные отсутствуют	
7	2044012.19	153642.79	-	0.1	данные отсутствуют	данные отсутствуют	
8	2044012.43	153641.15	-	0.1	данные отсутствуют	данные отсутствуют	
9	2044013.86	153641.46	-	0.1	данные отсутствуют	данные отсутствуют	
10	2044013.64	153643.06	-	0.1	данные отсутствуют	данные отсутствуют	
11	2044028.15	153645.53	-	0.1	данные отсутствуют	данные отсутствуют	
12	2044051.82	153649.87	-	0.1	данные отсутствуют	данные отсутствуют	
13	2044095.8	153652.71	-	0.1	данные отсутствуют	данные отсутствуют	
14	2044129.27	153646.55	-	0.1	данные отсутствуют	данные отсутствуют	
15	2044132.68	153644.58	-	0.1	данные отсутствуют	данные отсутствуют	
16	2044140.67	153661.44	-	0.1	данные отсутствуют	данные отсутствуют	
17	2044156.74	153695.09	-	0.1	данные отсутствуют	данные отсутствуют	
18	2044170.3	153723.16	-	0.1	данные отсутствуют	данные отсутствуют	
19	2044167.99	153724.17	-	0.1	данные отсутствуют	данные отсутствуют	
20	2044178.64	153746.22	-	0.1	данные отсутствуют	данные отсутствуют	



ДОКУМЕНТ ПОДПИСАН
ЭЛЕКТРОННОЙ ПОДПИСЬЮ

Сертификат: 0091AAF5A599507BC7E6D39D2DFA052F9A

Владелец: ФЕДЕРАЛЬНАЯ СЛУЖБА ГОСУДАРСТВЕННОЙ
РЕГИСТРАЦИИ, КАДАСТРА И КАРТОГРАФИИ
Действителен: с 16.09.2025 по 10.12.2026

полное наименование должности

инициалы, фамилия

Сооружение						
вид объекта недвижимости						
Лист № 146 раздела 5.1			Всего листов раздела 5.1: 179		Всего разделов: 4	Всего листов выписки: 186
19.01.2026г. № КУВИ-001/2026-4534278						
Кадастровый номер:			24:55:0000000:49436			
21	2044164.18	153780.86	-	0.1	данные отсутствуют	данные отсутствуют
22	2044073.02	153847.74	-	0.1	данные отсутствуют	данные отсутствуют
23	2044059.81	153857.43	-	0.1	данные отсутствуют	данные отсутствуют
24	2044039.74	153827.82	-	0.1	данные отсутствуют	данные отсутствуют
25	2044061.26	153813.08	-	0.1	данные отсутствуют	данные отсутствуют
26	2044055.2	153804.56	-	0.1	данные отсутствуют	данные отсутствуют
1	2043548.42	153604.9	-	0.1	данные отсутствуют	данные отсутствуют
2	2043550.67	153625.77	-	0.1	данные отсутствуют	данные отсутствуют
3	2043534.61	153633.36	-	0.1	данные отсутствуют	данные отсутствуют
4	2043463.72	153643.77	-	0.1	данные отсутствуют	данные отсутствуют
5	2043479.33	153732.04	-	0.1	данные отсутствуют	данные отсутствуют
6	2043482.95	153743.15	-	0.1	данные отсутствуют	данные отсутствуют
7	2043485.69	153748.74	-	0.1	данные отсутствуют	данные отсутствуют
8	2043603.1	153919.72	-	0.1	данные отсутствуют	данные отсутствуют
9	2043623.4	153904.65	-	0.1	данные отсутствуют	данные отсутствуют
10	2043695.12	153896.4	-	0.1	данные отсутствуют	данные отсутствуют
1	2043773.84	153602.85	-	0.1	данные отсутствуют	данные отсутствуют



ДОКУМЕНТ ПОДПИСАН
ЭЛЕКТРОННОЙ ПОДПИСЬЮ

Сертификат: 0091AAF5A599507BC7E6D39D2DFA052F9A

Владелец: ФЕДЕРАЛЬНАЯ СЛУЖБА ГОСУДАРСТВЕННОЙ
РЕГИСТРАЦИИ, КАДАСТРА И КАРТОГРАФИИ
Действителен: с 16.09.2025 по 10.12.2026

полное наименование должности

инициалы, фамилия

Сооружение							
вид объекта недвижимости							
Лист № 147 раздела 5.1		Всего листов раздела 5.1: 179		Всего разделов: 4		Всего листов выписки: 186	
19.01.2026г. № КУВИ-001/2026-4534278							
Кадастровый номер:			24:55:0000000:49436				
2	2043770.16	153626.48	-	0.1	данные отсутствуют	данные отсутствуют	
1	2043970.94	153635.67	-	0.1	данные отсутствуют	данные отсутствуют	
2	2043967.13	153659.35	-	0.1	данные отсутствуют	данные отсутствуют	
1	2044028.15	153645.53	-	0.1	данные отсутствуют	данные отсутствуют	
2	2044022.62	153682.21	-	0.1	данные отсутствуют	данные отсутствуют	
3	2044045.39	153714.38	-	0.1	данные отсутствуют	данные отсутствуют	
4	2043995.74	153749.74	-	0.1	данные отсутствуют	данные отсутствуют	
5	2044028.85	153792.67	-	0.1	данные отсутствуют	данные отсутствуют	
6	2044028.64	153818.49	-	0.1	данные отсутствуют	данные отсутствуют	
7	2044035.41	153828.26	-	0.1	данные отсутствуют	данные отсутствуют	
8	2044012.43	153844.02	-	0.1	данные отсутствуют	данные отсутствуют	
9	2044006.89	153836.35	-	0.1	данные отсутствуют	данные отсутствуют	
1	2044140.67	153661.44	-	0.1	данные отсутствуют	данные отсутствуют	
2	2044120.98	153672.33	-	0.1	данные отсутствуют	данные отсутствуют	
1	2044073.02	153847.74	-	0.1	данные отсутствуют	данные отсутствуют	
2	2044066.02	153838.16	-	0.1	данные отсутствуют	данные отсутствуют	
1	2044059.81	153857.43	-	0.1	данные отсутствуют	данные отсутствуют	



ДОКУМЕНТ ПОДПИСАН
ЭЛЕКТРОННОЙ ПОДПИСЬЮ

Сертификат: 0091AAF5A599507BC7E6D39D2DFA052F9A

Владелец: ФЕДЕРАЛЬНАЯ СЛУЖБА ГОСУДАРСТВЕННОЙ
РЕГИСТРАЦИИ, КАДАСТРА И КАРТОГРАФИИ
Действителен: с 16.09.2025 по 10.12.2026

полное наименование должности

инициалы, фамилия

Сооружение							
вид объекта недвижимости							
Лист № 148 раздела 5.1		Всего листов раздела 5.1: 179		Всего разделов: 4		Всего листов выписки: 186	
19.01.2026г. № КУВИ-001/2026-4534278							
Кадастровый номер:			24:55:0000000:49436				
2	2044053.3	153861.83	-	0.1	данные отсутствуют	данные отсутствуют	
3	2043989.1	153907.78	-	0.1	данные отсутствуют	данные отсутствуют	
4	2043972.96	153919.33	-	0.1	данные отсутствуют	данные отсутствуют	
5	2043955.82	153896.17	-	0.1	данные отсутствуют	данные отсутствуют	
1	2044055.2	153804.56	-	0.1	данные отсутствуют	данные отсутствуют	
2	2044047.25	153793.37	-	0.1	данные отсутствуют	данные отсутствуют	
3	2044078.88	153771.44	-	0.1	данные отсутствуют	данные отсутствуют	
1	2043770.16	153626.48	-	0.1	данные отсутствуют	данные отсутствуют	
2	2043769.06	153633.67	-	0.1	данные отсутствуют	данные отсутствуют	
1	2043674.24	153618.11	-	0.1	данные отсутствуют	данные отсутствуют	
2	2043769.06	153633.67	-	0.1	данные отсутствуют	данные отсутствуют	
3	2043772.27	153649.29	-	0.1	данные отсутствуют	данные отсутствуют	
4	2043843.44	153660.69	-	0.1	данные отсутствуют	данные отсутствуют	
1	2043967.13	153659.35	-	0.1	данные отсутствуют	данные отсутствуют	
2	2043966.32	153665.26	-	0.1	данные отсутствуют	данные отсутствуют	
3	2043871.29	153650.04	-	0.1	данные отсутствуют	данные отсутствуют	
1	2043966.32	153665.26	-	0.1	данные отсутствуют	данные отсутствуют	



ДОКУМЕНТ ПОДПИСАН
ЭЛЕКТРОННОЙ ПОДПИСЬЮ

Сертификат: 0091AAF5A599507BC7E6D39D2DFA052F9A

Владелец: ФЕДЕРАЛЬНАЯ СЛУЖБА ГОСУДАРСТВЕННОЙ
РЕГИСТРАЦИИ, КАДАСТРА И КАРТОГРАФИИ
Действителен: с 16.09.2025 по 10.12.2026

полное наименование должности

инициалы, фамилия

Сооружение							
вид объекта недвижимости							
Лист № 149 раздела 5.1		Всего листов раздела 5.1: 179		Всего разделов: 4		Всего листов выписки: 186	
19.01.2026г. № КУВИ-001/2026-4534278							
Кадастровый номер:			24:55:0000000:49436				
2	2043967.72	153669.87	-	0.1	данные отсутствуют	данные отсутствуют	
3	2043970.91	153680.44	-	0.1	данные отсутствуют	данные отсутствуют	
4	2044004.07	153687.31	-	0.1	данные отсутствуют	данные отсутствуют	
5	2044025.24	153716.8	-	0.1	данные отсутствуют	данные отсутствуют	
1	2044006.89	153836.35	-	0.1	данные отсутствуют	данные отсутствуют	
2	2043973.02	153785.65	-	0.1	данные отсутствуют	данные отсутствуют	
3	2043981.22	153766.51	-	0.1	данные отсутствуют	данные отсутствуют	
4	2043961.71	153738.01	-	0.1	данные отсутствуют	данные отсутствуют	
5	2043902.34	153727.95	-	0.1	данные отсутствуют	данные отсутствуют	
1	2044120.98	153672.33	-	0.1	данные отсутствуют	данные отсутствуют	
2	2044063.5	153676.54	-	0.1	данные отсутствуют	данные отсутствуют	
3	2044064.07	153684.38	-	0.1	данные отсутствуют	данные отсутствуют	
4	2044117.79	153680.36	-	0.1	данные отсутствуют	данные отсутствуют	
5	2044134.54	153717.5	-	0.1	данные отсутствуют	данные отсутствуют	
1	2044066.02	153838.16	-	0.1	данные отсутствуют	данные отсутствуют	
2	2044062.65	153833.51	-	0.1	данные отсутствуют	данные отсутствуют	
3	2044118.53	153793.09	-	0.1	данные отсутствуют	данные отсутствуют	



ДОКУМЕНТ ПОДПИСАН
ЭЛЕКТРОННОЙ ПОДПИСЬЮ

Сертификат: 0091AAF5A599507BC7E6D39D2DFA052F9A

Владелец: ФЕДЕРАЛЬНАЯ СЛУЖБА ГОСУДАРСТВЕННОЙ
РЕГИСТРАЦИИ, КАДАСТРА И КАРТОГРАФИИ
Действителен: с 16.09.2025 по 10.12.2026

полное наименование должности

инициалы, фамилия

Сооружение						
вид объекта недвижимости						
Лист № 150 раздела 5.1			Всего листов раздела 5.1: 179		Всего разделов: 4	Всего листов выписки: 186
19.01.2026г. № КУВИ-001/2026-4534278						
Кадастровый номер:			24:55:0000000:49436			
4	2044124.55	153774.27	-	0.1	данные отсутствуют	данные отсутствуют
5	2044113.02	153757.06	-	0.1	данные отсутствуют	данные отсутствуют
1	2043989.1	153907.78	-	0.1	данные отсутствуют	данные отсутствуют
2	2043982.46	153897.81	-	0.1	данные отсутствуют	данные отсутствуют
1	2043955.82	153896.17	-	0.1	данные отсутствуют	данные отсутствуют
2	2043915.23	153837.17	-	0.1	данные отсутствуют	данные отсутствуют
3	2043897.71	153840.04	-	0.1	данные отсутствуют	данные отсутствуют
4	2043861.2	153786.99	-	0.1	данные отсутствуют	данные отсутствуют
5	2043872.62	153724.97	-	0.1	данные отсутствуют	данные отсутствуют
6	2043861.27	153719.39	-	0.1	данные отсутствуют	данные отсутствуют
7	2043858.82	153705.16	-	0.1	данные отсутствуют	данные отсутствуют
8	2043831.26	153700.64	-	0.1	данные отсутствуют	данные отсутствуют
1	2043982.46	153897.81	-	0.1	данные отсутствуют	данные отсутствуют
2	2043978.37	153892.01	-	0.1	данные отсутствуют	данные отсутствуют
3	2044039.34	153848.52	-	0.1	данные отсутствуют	данные отсутствуют
1	2043680.33	153096.04	-	0.1	данные отсутствуют	данные отсутствуют
2	2043673.93	153134.98	-	0.1	данные отсутствуют	данные отсутствуют



ДОКУМЕНТ ПОДПИСАН
ЭЛЕКТРОННОЙ ПОДПИСЬЮ

Сертификат: 0091AAF5A599507BC7E6D39D2DFA052F9A

Владелец: ФЕДЕРАЛЬНАЯ СЛУЖБА ГОСУДАРСТВЕННОЙ
РЕГИСТРАЦИИ, КАДАСТРА И КАРТОГРАФИИ
Действителен: с 16.09.2025 по 10.12.2026

полное наименование должности

инициалы, фамилия

Сооружение							
вид объекта недвижимости							
Лист № 151 раздела 5.1		Всего листов раздела 5.1: 179		Всего разделов: 4		Всего листов выписки: 186	
19.01.2026г. № КУВИ-001/2026-4534278							
Кадастровый номер:			24:55:0000000:49436				
1	2043570.96	153070.79	-	0.1	данные отсутствуют	данные отсутствуют	
2	2043566.08	153070.15	-	0.1	данные отсутствуют	данные отсутствуют	
3	2043573.57	153021.88	-	0.1	данные отсутствуют	данные отсутствуют	
1	2043633.64	153174.39	-	0.1	данные отсутствуют	данные отсутствуют	
2	2043597	153168.4	-	0.1	данные отсутствуют	данные отсутствуют	
3	2043605.11	153118.77	-	0.1	данные отсутствуют	данные отсутствуют	
1	2043661.58	153296.11	-	0.1	данные отсутствуют	данные отсутствуют	
2	2043651.01	153294.47	-	0.1	данные отсутствуют	данные отсутствуют	
3	2043514.97	153273.34	-	0.1	данные отсутствуют	данные отсутствуют	
4	2043511.13	153295.46	-	0.1	данные отсутствуют	данные отсутствуют	
1	2043651.01	153294.47	-	0.1	данные отсутствуют	данные отсутствуют	
2	2043655.64	153259.52	-	0.1	данные отсутствуют	данные отсутствуют	
1	2043652.71	153390.59	-	0.1	данные отсутствуют	данные отсутствуют	
2	2043648.96	153389.93	-	0.1	данные отсутствуют	данные отсутствуют	
3	2043654.92	153353.96	-	0.1	данные отсутствуют	данные отсутствуют	
4	2043611.66	153347.09	-	0.1	данные отсутствуют	данные отсутствуют	
5	2043594.5	153333.56	-	0.1	данные отсутствуют	данные отсутствуют	



ДОКУМЕНТ ПОДПИСАН
ЭЛЕКТРОННОЙ ПОДПИСЬЮ

Сертификат: 0091AAF5A599507BC7E6D39D2DFA052F9A

Владелец: ФЕДЕРАЛЬНАЯ СЛУЖБА ГОСУДАРСТВЕННОЙ
РЕГИСТРАЦИИ, КАДАСТРА И КАРТОГРАФИИ
Действителен: с 16.09.2025 по 10.12.2026

полное наименование должности

инициалы, фамилия

Сооружение							
вид объекта недвижимости							
Лист № 152 раздела 5.1		Всего листов раздела 5.1: 179		Всего разделов: 4		Всего листов выписки: 186	
19.01.2026г. № КУВИ-001/2026-4534278							
Кадастровый номер:			24:55:0000000:49436				
6	2043594.06	153330.33	-	0.1	данные отсутствуют	данные отсутствуют	
7	2043545.1	153323.05	-	0.1	данные отсутствуют	данные отсутствуют	
8	2043466.74	153377.49	-	0.1	данные отсутствуют	данные отсутствуют	
9	2043395	153431.49	-	0.1	данные отсутствуют	данные отсутствуют	
10	2043372.51	153427.32	-	0.1	данные отсутствуют	данные отсутствуют	
11	2043358.02	153424.77	-	0.1	данные отсутствуют	данные отсутствуют	
12	2043353.15	153436.34	-	0.1	данные отсутствуют	данные отсутствуют	
13	2043340.97	153435.32	-	0.1	данные отсутствуют	данные отсутствуют	
14	2043333.85	153431.39	-	0.1	данные отсутствуют	данные отсутствуют	
15	2043304.61	153422.58	-	0.1	данные отсутствуют	данные отсутствуют	
16	2043301.4	153435.89	-	0.1	данные отсутствуют	данные отсутствуют	
17	2043290.65	153433.19	-	0.1	данные отсутствуют	данные отсутствуют	
18	2043254.3	153423.27	-	0.1	данные отсутствуют	данные отсутствуют	
19	2043253.06	153428.53	-	0.1	данные отсутствуют	данные отсутствуют	
20	2043255.37	153432.87	-	0.1	данные отсутствуют	данные отсутствуют	
21	2043255.44	153433.62	-	0.1	данные отсутствуют	данные отсутствуют	
22	2043255.32	153435.03	-	0.1	данные отсутствуют	данные отсутствуют	



ДОКУМЕНТ ПОДПИСАН
ЭЛЕКТРОННОЙ ПОДПИСЬЮ

Сертификат: 0091AAF5A599507BC7E6D39D2DFA052F9A

Владелец: ФЕДЕРАЛЬНАЯ СЛУЖБА ГОСУДАРСТВЕННОЙ
РЕГИСТРАЦИИ, КАДАСТРА И КАРТОГРАФИИ
Действителен: с 16.09.2025 по 10.12.2026

полное наименование должности

инициалы, фамилия

Сооружение							
вид объекта недвижимости							
Лист № 153 раздела 5.1		Всего листов раздела 5.1: 179		Всего разделов: 4		Всего листов выписки: 186	
19.01.2026г. № КУВИ-001/2026-4534278							
Кадастровый номер:			24:55:0000000:49436				
23	2043251.6	153482.02	-	0.1	данные отсутствуют	данные отсутствуют	
24	2043250.63	153498.23	-	0.1	данные отсутствуют	данные отсутствуют	
25	2043249.43	153524.24	-	0.1	данные отсутствуют	данные отсутствуют	
26	2043162.63	153518.18	-	0.1	данные отсутствуют	данные отсутствуют	
1	2043466.74	153377.49	-	0.1	данные отсутствуют	данные отсутствуют	
2	2043457.76	153364.43	-	0.1	данные отсутствуют	данные отсутствуют	
3	2043442.23	153341.37	-	0.1	данные отсутствуют	данные отсутствуют	
4	2043398	153372.72	-	0.1	данные отсутствуют	данные отсутствуют	
1	2043603.1	153919.72	-	0.1	данные отсутствуют	данные отсутствуют	
2	2043743.59	154122.17	-	0.1	данные отсутствуют	данные отсутствуют	
3	2043703.58	154150.56	-	0.1	данные отсутствуют	данные отсутствуют	
4	2043701.45	154151.9	-	0.1	данные отсутствуют	данные отсутствуют	
5	2043677.33	154168.5	-	0.1	данные отсутствуют	данные отсутствуют	
6	2043668.98	154173.63	-	0.1	данные отсутствуют	данные отсутствуют	
7	2043673.6	154181.54	-	0.1	данные отсутствуют	данные отсутствуют	
8	2043668.67	154184.92	-	0.1	данные отсутствуют	данные отсутствуют	
9	2043687.98	154214.07	-	0.1	данные отсутствуют	данные отсутствуют	



ДОКУМЕНТ ПОДПИСАН
ЭЛЕКТРОННОЙ ПОДПИСЬЮ

Сертификат: 0091AAF5A599507BC7E6D39D2DFA052F9A

Владелец: ФЕДЕРАЛЬНАЯ СЛУЖБА ГОСУДАРСТВЕННОЙ
РЕГИСТРАЦИИ, КАДАСТРА И КАРТОГРАФИИ
Действителен: с 16.09.2025 по 10.12.2026

полное наименование должности

инициалы, фамилия

Сооружение							
вид объекта недвижимости							
Лист № 154 раздела 5.1		Всего листов раздела 5.1: 179		Всего разделов: 4		Всего листов выписки: 186	
19.01.2026г. № КУВИ-001/2026-4534278							
Кадастровый номер:			24:55:0000000:49436				
10	2043678.4	154220.78	-	0.1	данные отсутствуют	данные отсутствуют	
11	2043690.58	154239.52	-	0.1	данные отсутствуют	данные отсутствуют	
12	2043656.32	154262.42	-	0.1	данные отсутствуют	данные отсутствуют	
1	2043703.58	154150.56	-	0.1	данные отсутствуют	данные отсутствуют	
2	2043790.91	154280.72	-	0.1	данные отсутствуют	данные отсутствуют	
3	2043785.07	154284.61	-	0.1	данные отсутствуют	данные отсутствуют	
4	2043789.24	154290.98	-	0.1	данные отсутствуют	данные отсутствуют	
5	2043795.86	154286.61	-	0.1	данные отсутствуют	данные отсутствуют	
6	2043858.72	154380.2	-	0.1	данные отсутствуют	данные отсутствуют	
1	2043668.98	154173.63	-	0.1	данные отсутствуют	данные отсутствуют	
2	2043625.34	154116.8	-	0.1	данные отсутствуют	данные отсутствуют	
3	2043442.21	154241.61	-	0.1	данные отсутствуют	данные отсутствуют	
1	2043668.67	154184.92	-	0.1	данные отсутствуют	данные отсутствуют	
2	2043495.83	154297.31	-	0.1	данные отсутствуют	данные отсутствуют	
1	2043858.72	154380.2	-	0.1	данные отсутствуют	данные отсутствуют	
2	2043860.15	154382.2	-	0.1	данные отсутствуют	данные отсутствуют	
3	2043871.79	154399.75	-	0.1	данные отсутствуют	данные отсутствуют	



ДОКУМЕНТ ПОДПИСАН
ЭЛЕКТРОННОЙ ПОДПИСЬЮ

Сертификат: 0091AAF5A599507BC7E6D39D2DFA052F9A

Владелец: ФЕДЕРАЛЬНАЯ СЛУЖБА ГОСУДАРСТВЕННОЙ
РЕГИСТРАЦИИ, КАДАСТРА И КАРТОГРАФИИ
Действителен: с 16.09.2025 по 10.12.2026

полное наименование должности

инициалы, фамилия

Сооружение							
вид объекта недвижимости							
Лист № 155 раздела 5.1		Всего листов раздела 5.1: 179		Всего разделов: 4		Всего листов выписки: 186	
19.01.2026г. № КУВИ-001/2026-4534278							
Кадастровый номер:			24:55:0000000:49436				
1	2043871.79	154399.75	-	0.1	данные отсутствуют	данные отсутствуют	
2	2043877.21	154407.87	-	0.1	данные отсутствуют	данные отсутствуют	
3	2043881.68	154407	-	0.1	данные отсутствуют	данные отсутствуют	
4	2043956.04	154516.67	-	0.1	данные отсутствуют	данные отсутствуют	
5	2044013.14	154629	-	0.1	данные отсутствуют	данные отсутствуют	
6	2044120.69	154845.6	-	0.1	данные отсутствуют	данные отсутствуют	
7	2044145.29	154896.62	-	0.1	данные отсутствуют	данные отсутствуют	
8	2044173.66	154956.76	-	0.1	данные отсутствуют	данные отсутствуют	
9	2044192.89	154964.04	-	0.1	данные отсутствуют	данные отсутствуют	
1	2044192.89	154964.04	-	0.1	данные отсутствуют	данные отсутствуют	
2	2044204.08	154968.29	-	0.1	данные отсутствуют	данные отсутствуют	
1	2044204.08	154968.29	-	0.1	данные отсутствуют	данные отсутствуют	
2	2044214.61	154972.29	-	0.1	данные отсутствуют	данные отсутствуют	
3	2044288.06	155000.12	-	0.1	данные отсутствуют	данные отсутствуют	
4	2044379.5	155034.87	-	0.1	данные отсутствуют	данные отсутствуют	
5	2044456.72	155064.14	-	0.1	данные отсутствуют	данные отсутствуют	
6	2044538.86	155145.84	-	0.1	данные отсутствуют	данные отсутствуют	



ДОКУМЕНТ ПОДПИСАН
ЭЛЕКТРОННОЙ ПОДПИСЬЮ

Сертификат: 0091AAF5A599507BC7E6D39D2DFA052F9A

Владелец: ФЕДЕРАЛЬНАЯ СЛУЖБА ГОСУДАРСТВЕННОЙ
РЕГИСТРАЦИИ, КАДАСТРА И КАРТОГРАФИИ
Действителен: с 16.09.2025 по 10.12.2026

полное наименование должности

инициалы, фамилия

Сооружение							
вид объекта недвижимости							
Лист № 156 раздела 5.1		Всего листов раздела 5.1: 179		Всего разделов: 4		Всего листов выписки: 186	
19.01.2026г. № КУВИ-001/2026-4534278							
Кадастровый номер:			24:55:0000000:49436				
7	2044590.99	155197.72	-	0.1	данные отсутствуют	данные отсутствуют	
8	2044690.24	155296.81	-	0.1	данные отсутствуют	данные отсутствуют	
9	2044892.94	155347.49	-	0.1	данные отсутствуют	данные отсутствуют	
10	2045039.92	155386.6	-	0.1	данные отсутствуют	данные отсутствуют	
11	2045127.12	155409.81	-	0.1	данные отсутствуют	данные отсутствуют	
1	2045127.12	155409.81	-	0.1	данные отсутствуют	данные отсутствуют	
2	2045146.42	155414.27	-	0.1	данные отсутствуют	данные отсутствуют	
1	2045146.42	155414.27	-	0.1	данные отсутствуют	данные отсутствуют	
2	2045160.43	155417.04	-	0.1	данные отсутствуют	данные отсутствуют	
3	2045339.6	155543.29	-	0.1	данные отсутствуют	данные отсутствуют	
4	2045435.04	155609.03	-	0.1	данные отсутствуют	данные отсутствуют	
5	2045587.23	155713.92	-	0.1	данные отсутствуют	данные отсутствуют	
6	2045751.99	155828.57	-	0.1	данные отсутствуют	данные отсутствуют	
7	2046028.6	156018.54	-	0.1	данные отсутствуют	данные отсутствуют	
8	2046122.45	156084.01	-	0.1	данные отсутствуют	данные отсутствуют	
9	2046186.75	156131.9	-	0.1	данные отсутствуют	данные отсутствуют	
10	2046269.27	156194.23	-	0.1	данные отсутствуют	данные отсутствуют	



ДОКУМЕНТ ПОДПИСАН
ЭЛЕКТРОННОЙ ПОДПИСЬЮ

Сертификат: 0091AAF5A599507BC7E6D39D2DFA052F9A

Владелец: ФЕДЕРАЛЬНАЯ СЛУЖБА ГОСУДАРСТВЕННОЙ
РЕГИСТРАЦИИ, КАДАСТРА И КАРТОГРАФИИ
Действителен: с 16.09.2025 по 10.12.2026

полное наименование должности

инициалы, фамилия

Сооружение							
вид объекта недвижимости							
Лист № 157 раздела 5.1		Всего листов раздела 5.1: 179		Всего разделов: 4		Всего листов выписки: 186	
19.01.2026г. № КУВИ-001/2026-4534278							
Кадастровый номер:			24:55:0000000:49436				
11	2046383.16	156281.79	-	0.1	данные отсутствуют	данные отсутствуют	
12	2046481.39	156362.4	-	0.1	данные отсутствуют	данные отсутствуют	
13	2046545.51	156414.84	-	0.1	данные отсутствуют	данные отсутствуют	
14	2046602.5	156462.55	-	0.1	данные отсутствуют	данные отсутствуют	
15	2046612.78	156510.18	-	0.1	данные отсутствуют	данные отсутствуют	
16	2046629.94	156587.28	-	0.1	данные отсутствуют	данные отсутствуют	
17	2046778.28	156818.3	-	0.1	данные отсутствуют	данные отсутствуют	
18	2046914.16	157030.41	-	0.1	данные отсутствуют	данные отсутствуют	
19	2047057.79	157085.61	-	0.1	данные отсутствуют	данные отсутствуют	
20	2047054.65	157095.9	-	0.1	данные отсутствуют	данные отсутствуют	
21	2047053.13	157102.2	-	0.1	данные отсутствуют	данные отсутствуют	
22	2047049.2	157123.3	-	0.1	данные отсутствуют	данные отсутствуют	
23	2047043.15	157145.41	-	0.1	данные отсутствуют	данные отсутствуют	
24	2047033.59	157193.01	-	0.1	данные отсутствуют	данные отсутствуют	
25	2047026.84	157234.81	-	0.1	данные отсутствуют	данные отсутствуют	
26	2046975.86	157386.99	-	0.1	данные отсутствуют	данные отсутствуют	
27	2046928.42	157531.09	-	0.1	данные отсутствуют	данные отсутствуют	



ДОКУМЕНТ ПОДПИСАН
ЭЛЕКТРОННОЙ ПОДПИСЬЮ

Сертификат: 0091AAF5A599507BC7E6D39D2DFA052F9A

Владелец: ФЕДЕРАЛЬНАЯ СЛУЖБА ГОСУДАРСТВЕННОЙ
РЕГИСТРАЦИИ, КАДАСТРА И КАРТОГРАФИИ
Действителен: с 16.09.2025 по 10.12.2026

полное наименование должности

инициалы, фамилия

Сооружение							
вид объекта недвижимости							
Лист № 158 раздела 5.1		Всего листов раздела 5.1: 179		Всего разделов: 4		Всего листов выписки: 186	
19.01.2026г. № КУВИ-001/2026-4534278							
Кадастровый номер:			24:55:0000000:49436				
28	2046848.2	157639.23	-	0.1	данные отсутствуют	данные отсутствуют	
29	2046772.53	157714.06	-	0.1	данные отсутствуют	данные отсутствуют	
1	2046772.53	157714.06	-	0.1	данные отсутствуют	данные отсутствуют	
2	2046769.51	157717.08	-	0.1	данные отсутствуют	данные отсутствуют	
1	2046769.51	157717.08	-	0.1	данные отсутствуют	данные отсутствуют	
2	2046663.66	157822.5	-	0.1	данные отсутствуют	данные отсутствуют	
3	2046654.49	157849.36	-	0.1	данные отсутствуют	данные отсутствуют	
4	2046634.16	157892.61	-	0.1	данные отсутствуют	данные отсутствуют	
5	2046623.29	157920.08	-	0.1	данные отсутствуют	данные отсутствуют	
6	2046612.67	157946.92	-	0.1	данные отсутствуют	данные отсутствуют	
7	2046610.25	157953.01	-	0.1	данные отсутствуют	данные отсутствуют	
1	2046610.25	157953.01	-	0.1	данные отсутствуют	данные отсутствуют	
2	2046550.85	158106.08	-	0.1	данные отсутствуют	данные отсутствуют	
3	2046496.45	158230.24	-	0.1	данные отсутствуют	данные отсутствуют	
4	2046466.27	158299.49	-	0.1	данные отсутствуют	данные отсутствуют	
5	2046442.67	158351.64	-	0.1	данные отсутствуют	данные отсутствуют	
6	2046419.29	158368.14	-	0.1	данные отсутствуют	данные отсутствуют	



ДОКУМЕНТ ПОДПИСАН
ЭЛЕКТРОННОЙ ПОДПИСЬЮ

Сертификат: 0091AAF5A599507BC7E6D39D2DFA052F9A

Владелец: ФЕДЕРАЛЬНАЯ СЛУЖБА ГОСУДАРСТВЕННОЙ
РЕГИСТРАЦИИ, КАДАСТРА И КАРТОГРАФИИ
Действителен: с 16.09.2025 по 10.12.2026

полное наименование должности

инициалы, фамилия

Сооружение						
вид объекта недвижимости						
Лист № 159 раздела 5.1			Всего листов раздела 5.1: 179		Всего разделов: 4	Всего листов выписки: 186
19.01.2026г. № КУВИ-001/2026-4534278						
Кадастровый номер:			24:55:0000000:49436			
1	2046419.29	158368.14	-	0.1	данные отсутствуют	данные отсутствуют
2	2046403.64	158379.84	-	0.1	данные отсутствуют	данные отсутствуют
1	2046403.64	158379.84	-	0.1	данные отсутствуют	данные отсутствуют
2	2046227.71	158509.41	-	0.1	данные отсутствуют	данные отсутствуют
3	2046196.78	158528.01	-	0.1	данные отсутствуют	данные отсутствуют
4	2046102.8	158584.45	-	0.1	данные отсутствуют	данные отсутствуют
5	2046021.85	158633.06	-	0.1	данные отсутствуют	данные отсутствуют
6	2045800.82	158764.69	-	0.1	данные отсутствуют	данные отсутствуют
7	2045798.61	158761.12	-	0.1	данные отсутствуют	данные отсутствуют
8	2045727.02	158803.71	-	0.1	данные отсутствуют	данные отсутствуют
9	2045728.31	158805.85	-	0.1	данные отсутствуют	данные отсутствуют
10	2045674.36	158837.39	-	0.1	данные отсутствуют	данные отсутствуют
11	2045665.57	158842.76	-	0.1	данные отсутствуют	данные отсутствуют
12	2045629.35	158864.39	-	0.1	данные отсутствуют	данные отсутствуют
13	2045606.96	158878.05	-	0.1	данные отсутствуют	данные отсутствуют
14	2045603.04	158880.24	-	0.1	данные отсутствуют	данные отсутствуют
15	2045575.24	158914.89	-	0.1	данные отсутствуют	данные отсутствуют



ДОКУМЕНТ ПОДПИСАН
ЭЛЕКТРОННОЙ ПОДПИСЬЮ

Сертификат: 0091AAF5A599507BC7E6D39D2DFA052F9A

Владелец: ФЕДЕРАЛЬНАЯ СЛУЖБА ГОСУДАРСТВЕННОЙ
РЕГИСТРАЦИИ, КАДАСТРА И КАРТОГРАФИИ
Действителен: с 16.09.2025 по 10.12.2026

полное наименование должности

инициалы, фамилия

Сооружение							
вид объекта недвижимости							
Лист № 160 раздела 5.1		Всего листов раздела 5.1: 179		Всего разделов: 4		Всего листов выписки: 186	
19.01.2026г. № КУВИ-001/2026-4534278							
Кадастровый номер:			24:55:0000000:49436				
16	2045570.53	158921	-	0.1	данные отсутствуют	данные отсутствуют	
17	2045537.89	158962.15	-	0.1	данные отсутствуют	данные отсутствуют	
18	2045541.82	158979.56	-	0.1	данные отсутствуют	данные отсутствуют	
1	2045541.82	158979.56	-	0.1	данные отсутствуют	данные отсутствуют	
2	2045551.38	159006.6	-	0.1	данные отсутствуют	данные отсутствуют	
3	2045607.45	159100.47	-	0.1	данные отсутствуют	данные отсутствуют	
4	2045621.88	159124.07	-	0.1	данные отсутствуют	данные отсутствуют	
5	2045580.24	159147.1	-	0.1	данные отсутствуют	данные отсутствуют	
6	2045576.74	159141.03	-	0.1	данные отсутствуют	данные отсутствуют	
7	2045583.23	159137.41	-	0.1	данные отсутствуют	данные отсутствуют	
1	2045621.88	159124.07	-	0.1	данные отсутствуют	данные отсутствуют	
2	2045631.08	159139.43	-	0.1	данные отсутствуют	данные отсутствуют	
3	2045715.22	159279.9	-	0.1	данные отсутствуют	данные отсутствуют	
4	2045721.9	159290.91	-	0.1	данные отсутствуют	данные отсутствуют	
5	2045783.16	159391.94	-	0.1	данные отсутствуют	данные отсутствуют	
6	2045824.07	159460.1	-	0.1	данные отсутствуют	данные отсутствуют	
7	2045841.89	159493.53	-	0.1	данные отсутствуют	данные отсутствуют	



ДОКУМЕНТ ПОДПИСАН
ЭЛЕКТРОННОЙ ПОДПИСЬЮ

Сертификат: 0091AAF5A599507BC7E6D39D2DFA052F9A

Владелец: ФЕДЕРАЛЬНАЯ СЛУЖБА ГОСУДАРСТВЕННОЙ
РЕГИСТРАЦИИ, КАДАСТРА И КАРТОГРАФИИ
Действителен: с 16.09.2025 по 10.12.2026

полное наименование должности

инициалы, фамилия

Сооружение							
вид объекта недвижимости							
Лист № 161 раздела 5.1		Всего листов раздела 5.1: 179		Всего разделов: 4		Всего листов выписки: 186	
19.01.2026г. № КУВИ-001/2026-4534278							
Кадастровый номер:			24:55:0000000:49436				
8	2045849.68	159511.44	-	0.1	данные отсутствуют	данные отсутствуют	
9	2045853.24	159523.92	-	0.1	данные отсутствуют	данные отсутствуют	
10	2045854.36	159527.53	-	0.1	данные отсутствуют	данные отсутствуют	
11	2045864.2	159559.45	-	0.1	данные отсутствуют	данные отсутствуют	
12	2045871.7	159603.37	-	0.1	данные отсутствуют	данные отсутствуют	
13	2045873.65	159623.73	-	0.1	данные отсутствуют	данные отсутствуют	
14	2045876.05	159684.33	-	0.1	данные отсутствуют	данные отсутствуют	
15	2045877.03	159755.04	-	0.1	данные отсутствуют	данные отсутствуют	
16	2045814.99	159756.32	-	0.1	данные отсутствуют	данные отсутствуют	
17	2045816.4	159818.42	-	0.1	данные отсутствуют	данные отсутствуют	
18	2045802.59	159831.01	-	0.1	данные отсутствуют	данные отсутствуют	
19	2045783.3	159831.22	-	0.1	данные отсутствуют	данные отсутствуют	
1	2045580.24	159147.1	-	0.1	данные отсутствуют	данные отсутствуют	
2	2045557.42	159159.74	-	0.1	данные отсутствуют	данные отсутствуют	
3	2045569.94	159184.72	-	0.1	данные отсутствуют	данные отсутствуют	
4	2045577.22	159199.24	-	0.1	данные отсутствуют	данные отсутствуют	
1	2045583.23	159137.41	-	0.1	данные отсутствуют	данные отсутствуют	



ДОКУМЕНТ ПОДПИСАН
ЭЛЕКТРОННОЙ ПОДПИСЬЮ

Сертификат: 0091AAF5A599507BC7E6D39D2DFA052F9A

Владелец: ФЕДЕРАЛЬНАЯ СЛУЖБА ГОСУДАРСТВЕННОЙ
РЕГИСТРАЦИИ, КАДАСТРА И КАРТОГРАФИИ
Действителен: с 16.09.2025 по 10.12.2026

полное наименование должности

инициалы, фамилия

Сооружение							
вид объекта недвижимости							
Лист № 162 раздела 5.1		Всего листов раздела 5.1: 179		Всего разделов: 4		Всего листов выписки: 186	
19.01.2026г. № КУВИ-001/2026-4534278							
Кадастровый номер:			24:55:0000000:49436				
2	2045586.1	159135.8	-	0.1	данные отсутствуют	данные отсутствуют	
3	2045589.71	159133.78	-	0.1	данные отсутствуют	данные отсутствуют	
4	2045577.02	159111.53	-	0.1	данные отсутствуют	данные отсутствуют	
5	2045562.3	159111.36	-	0.1	данные отсутствуют	данные отсутствуют	
6	2045550.92	159092.72	-	0.1	данные отсутствуют	данные отсутствуют	
7	2045539.54	159074.08	-	0.1	данные отсутствуют	данные отсутствуют	
1	2045631.08	159139.43	-	0.1	данные отсутствуют	данные отсутствуют	
2	2045681.92	159138.99	-	0.1	данные отсутствуют	данные отсутствуют	
3	2045742.15	159138.46	-	0.1	данные отсутствуют	данные отсутствуют	
4	2045740.21	159058.49	-	0.1	данные отсутствуют	данные отсутствуют	
5	2045758.17	159042.49	-	0.1	данные отсутствуют	данные отсутствуют	
6	2045757.99	159019.94	-	0.1	данные отсутствуют	данные отсутствуют	
7	2045756.9	158987.78	-	0.1	данные отсутствуют	данные отсутствуют	
8	2045756.45	158974.2	-	0.1	данные отсутствуют	данные отсутствуют	
9	2045868.58	158972.29	-	0.1	данные отсутствуют	данные отсутствуют	
10	2045868.66	158984.39	-	0.1	данные отсутствуют	данные отсутствуют	
11	2045870.8	159028.68	-	0.1	данные отсутствуют	данные отсутствуют	



ДОКУМЕНТ ПОДПИСАН
ЭЛЕКТРОННОЙ ПОДПИСЬЮ

Сертификат: 0091AAF5A599507BC7E6D39D2DFA052F9A

Владелец: ФЕДЕРАЛЬНАЯ СЛУЖБА ГОСУДАРСТВЕННОЙ
РЕГИСТРАЦИИ, КАДАСТРА И КАРТОГРАФИИ
Действителен: с 16.09.2025 по 10.12.2026

полное наименование должности

инициалы, фамилия

Сооружение							
вид объекта недвижимости							
Лист № 163 раздела 5.1		Всего листов раздела 5.1: 179		Всего разделов: 4		Всего листов выписки: 186	
19.01.2026г. № КУВИ-001/2026-4534278							
Кадастровый номер:			24:55:0000000:49436				
12	2045880.15	159028.54	-	0.1	данные отсутствуют	данные отсутствуют	
1	2045721.9	159290.91	-	0.1	данные отсутствуют	данные отсутствуют	
2	2045754.15	159269.09	-	0.1	данные отсутствуют	данные отсутствуют	
3	2045763.01	159268.9	-	0.1	данные отсутствуют	данные отсутствуют	
4	2045790.67	159268.29	-	0.1	данные отсутствуют	данные отсутствуют	
5	2045790.65	159253.15	-	0.1	данные отсутствуют	данные отсутствуют	
6	2045792.67	159253.11	-	0.1	данные отсутствуют	данные отсутствуют	
7	2045826.8	159252.54	-	0.1	данные отсутствуют	данные отсутствуют	
1	2045783.16	159391.94	-	0.1	данные отсутствуют	данные отсутствуют	
2	2045785.22	159390.89	-	0.1	данные отсутствуют	данные отсутствуют	
3	2045803.99	159388.9	-	0.1	данные отсутствуют	данные отсутствуют	
4	2045856.69	159387.77	-	0.1	данные отсутствуют	данные отсутствуют	
5	2045884.42	159352.31	-	0.1	данные отсутствуют	данные отсутствуют	
6	2045884.22	159334.37	-	0.1	данные отсутствуют	данные отсутствуют	
7	2045870.72	159334.61	-	0.1	данные отсутствуют	данные отсутствуют	
1	2045854.36	159527.53	-	0.1	данные отсутствуют	данные отсутствуют	
2	2045893.03	159515.82	-	0.1	данные отсутствуют	данные отсутствуют	



ДОКУМЕНТ ПОДПИСАН
ЭЛЕКТРОННОЙ ПОДПИСЬЮ

Сертификат: 0091AAF5A599507BC7E6D39D2DFA052F9A

Владелец: ФЕДЕРАЛЬНАЯ СЛУЖБА ГОСУДАРСТВЕННОЙ
РЕГИСТРАЦИИ, КАДАСТРА И КАРТОГРАФИИ
Действителен: с 16.09.2025 по 10.12.2026

полное наименование должности

инициалы, фамилия

Сооружение							
вид объекта недвижимости							
Лист № 164 раздела 5.1		Всего листов раздела 5.1: 179		Всего разделов: 4		Всего листов выписки: 186	
19.01.2026г. № КУВИ-001/2026-4534278							
Кадастровый номер:			24:55:0000000:49436				
3	2045933.56	159515.64	-	0.1	данные отсутствуют	данные отсутствуют	
4	2045933.55	159514.5	-	0.1	данные отсутствуют	данные отсутствуют	
5	2045944.9	159514.48	-	0.1	данные отсутствуют	данные отсутствуют	
6	2045958.81	159511.86	-	0.1	данные отсутствуют	данные отсутствуют	
7	2045975.13	159512.41	-	0.1	данные отсутствуют	данные отсутствуют	
8	2045975.33	159523.9	-	0.1	данные отсутствуют	данные отсутствуют	
9	2045982.57	159523.78	-	0.1	данные отсутствуют	данные отсутствуют	
1	2045557.42	159159.74	-	0.1	данные отсутствуют	данные отсутствуют	
2	2045538.99	159174.32	-	0.1	данные отсутствуют	данные отсутствуют	
3	2045517.4	159185.06	-	0.1	данные отсутствуют	данные отсутствуют	
4	2045501.71	159195.58	-	0.1	данные отсутствуют	данные отсутствуют	
5	2045490.76	159202.71	-	0.1	данные отсутствуют	данные отсутствуют	
6	2045479.47	159210.1	-	0.1	данные отсутствуют	данные отсутствуют	
7	2045464.91	159219.6	-	0.1	данные отсутствуют	данные отсутствуют	
1	2045577.22	159199.24	-	0.1	данные отсутствуют	данные отсутствуют	
2	2045584.77	159214.28	-	0.1	данные отсутствуют	данные отсутствуют	
3	2045602.82	159244.02	-	0.1	данные отсутствуют	данные отсутствуют	



ДОКУМЕНТ ПОДПИСАН
ЭЛЕКТРОННОЙ ПОДПИСЬЮ

Сертификат: 0091AAF5A599507BC7E6D39D2DFA052F9A

Владелец: ФЕДЕРАЛЬНАЯ СЛУЖБА ГОСУДАРСТВЕННОЙ
РЕГИСТРАЦИИ, КАДАСТРА И КАРТОГРАФИИ
Действителен: с 16.09.2025 по 10.12.2026

полное наименование должности

инициалы, фамилия

Сооружение							
вид объекта недвижимости							
Лист № 165 раздела 5.1		Всего листов раздела 5.1: 179		Всего разделов: 4		Всего листов выписки: 186	
19.01.2026г. № КУВИ-001/2026-4534278							
Кадастровый номер:			24:55:0000000:49436				
1	2045464.91	159219.6	-	0.1	данные отсутствуют	данные отсутствуют	
2	2045460.33	159223.68	-	0.1	данные отсутствуют	данные отсутствуют	
3	2045452.96	159285.47	-	0.1	данные отсутствуют	данные отсутствуют	
4	2045446.43	159333.38	-	0.1	данные отсутствуют	данные отсутствуют	
5	2045441.74	159367.64	-	0.1	данные отсутствуют	данные отсутствуют	
6	2045429.15	159379.21	-	0.1	данные отсутствуют	данные отсутствуют	
7	2045433.83	159384.45	-	0.1	данные отсутствуют	данные отсутствуют	
8	2045429.03	159388.32	-	0.1	данные отсутствуют	данные отсутствуют	
1	2045429.03	159388.32	-	0.1	данные отсутствуют	данные отсутствуют	
2	2045451.96	159423.22	-	0.1	данные отсутствуют	данные отсутствуют	
3	2045403.47	159464.92	-	0.1	данные отсутствуют	данные отсутствуют	
4	2045466.43	159537.18	-	0.1	данные отсутствуют	данные отсутствуют	
1	2045429.03	159388.32	-	0.1	данные отсутствуют	данные отсутствуют	
2	2045332.69	159472.88	-	0.1	данные отсутствуют	данные отсутствуют	
3	2045324.55	159504.44	-	0.1	данные отсутствуют	данные отсутствуют	
4	2045313.21	159550.33	-	0.1	данные отсутствуют	данные отсутствуют	
5	2045296.65	159613.54	-	0.1	данные отсутствуют	данные отсутствуют	



ДОКУМЕНТ ПОДПИСАН
ЭЛЕКТРОННОЙ ПОДПИСЬЮ

Сертификат: 0091AAF5A599507BC7E6D39D2DFA052F9A

Владелец: ФЕДЕРАЛЬНАЯ СЛУЖБА ГОСУДАРСТВЕННОЙ
РЕГИСТРАЦИИ, КАДАСТРА И КАРТОГРАФИИ
Действителен: с 16.09.2025 по 10.12.2026

полное наименование должности

инициалы, фамилия

Сооружение							
вид объекта недвижимости							
Лист № 166 раздела 5.1		Всего листов раздела 5.1: 179		Всего разделов: 4		Всего листов выписки: 186	
19.01.2026г. № КУВИ-001/2026-4534278							
Кадастровый номер:			24:55:0000000:49436				
6	2045284.89	159660.29	-	0.1	данные отсутствуют	данные отсутствуют	
7	2045273.13	159704.33	-	0.1	данные отсутствуют	данные отсутствуют	
8	2045298.42	159723.06	-	0.1	данные отсутствуют	данные отсутствуют	
9	2045319.87	159738.95	-	0.1	данные отсутствуют	данные отсутствуют	
10	2045371.18	159776.95	-	0.1	данные отсутствуют	данные отсутствуют	
11	2045393.75	159793.67	-	0.1	данные отсутствуют	данные отсутствуют	
12	2045428.05	159819.08	-	0.1	данные отсутствуют	данные отсутствуют	
13	2045443.69	159830.66	-	0.1	данные отсутствуют	данные отсутствуют	
14	2045461.14	159844.05	-	0.1	данные отсутствуют	данные отсутствуют	
1	2045461.14	159844.05	-	0.1	данные отсутствуют	данные отсутствуют	
2	2045465.3	159831.37	-	0.1	данные отсутствуют	данные отсутствуют	
3	2045466.81	159828.94	-	0.1	данные отсутствуют	данные отсутствуют	
4	2045480.87	159819.06	-	0.1	данные отсутствуют	данные отсутствуют	
5	2045497.35	159822.79	-	0.1	данные отсутствуют	данные отсутствуют	
1	2045461.14	159844.05	-	0.1	данные отсутствуют	данные отсутствуют	
2	2045469.57	159850.38	-	0.1	данные отсутствуют	данные отсутствуют	
3	2045479.45	159857.67	-	0.1	данные отсутствуют	данные отсутствуют	



ДОКУМЕНТ ПОДПИСАН
ЭЛЕКТРОННОЙ ПОДПИСЬЮ

Сертификат: 0091AAF5A599507BC7E6D39D2DFA052F9A

Владелец: ФЕДЕРАЛЬНАЯ СЛУЖБА ГОСУДАРСТВЕННОЙ
РЕГИСТРАЦИИ, КАДАСТРА И КАРТОГРАФИИ
Действителен: с 16.09.2025 по 10.12.2026

полное наименование должности

инициалы, фамилия

Сооружение							
вид объекта недвижимости							
Лист № 167 раздела 5.1		Всего листов раздела 5.1: 179		Всего разделов: 4		Всего листов выписки: 186	
19.01.2026г. № КУВИ-001/2026-4534278							
Кадастровый номер:			24:55:0000000:49436				
4	2045484.51	159861.58	-	0.1	данные отсутствуют	данные отсутствуют	
5	2045494.02	159868.66	-	0.1	данные отсутствуют	данные отсутствуют	
6	2045504.56	159876.75	-	0.1	данные отсутствуют	данные отсутствуют	
7	2045515.09	159884.51	-	0.1	данные отсутствуют	данные отсутствуют	
8	2045521.43	159889.69	-	0.1	данные отсутствуют	данные отсутствуют	
9	2045543.38	159905.46	-	0.1	данные отсутствуют	данные отсутствуют	
10	2045554.93	159914.29	-	0.1	данные отсутствуют	данные отсутствуют	
11	2045558.1	159916.6	-	0.1	данные отсутствуют	данные отсутствуют	
12	2045567.06	159923.35	-	0.1	данные отсутствуют	данные отсутствуют	
13	2045574.7	159929.16	-	0.1	данные отсутствуют	данные отсутствуют	
14	2045585.34	159937.18	-	0.1	данные отсутствуют	данные отсутствуют	
15	2045592.78	159942.79	-	0.1	данные отсутствуют	данные отсутствуют	
16	2045596.13	159945.02	-	0.1	данные отсутствуют	данные отсутствуют	
17	2045661.32	159993.11	-	0.1	данные отсутствуют	данные отсутствуют	
18	2045664.47	159995.91	-	0.1	данные отсутствуют	данные отсутствуют	
19	2045704.66	160025.64	-	0.1	данные отсутствуют	данные отсутствуют	
20	2045746.13	160057.39	-	0.1	данные отсутствуют	данные отсутствуют	



ДОКУМЕНТ ПОДПИСАН
ЭЛЕКТРОННОЙ ПОДПИСЬЮ

Сертификат: 0091AAF5A599507BC7E6D39D2DFA052F9A

Владелец: ФЕДЕРАЛЬНАЯ СЛУЖБА ГОСУДАРСТВЕННОЙ
РЕГИСТРАЦИИ, КАДАСТРА И КАРТОГРАФИИ
Действителен: с 16.09.2025 по 10.12.2026

полное наименование должности

инициалы, фамилия

Сооружение							
вид объекта недвижимости							
Лист № 168 раздела 5.1		Всего листов раздела 5.1: 179		Всего разделов: 4		Всего листов выписки: 186	
19.01.2026г. № КУВИ-001/2026-4534278							
Кадастровый номер:			24:55:0000000:49436				
1	2045746.13	160057.39	-	0.1	данные отсутствуют	данные отсутствуют	
2	2045754.19	160063.65	-	0.1	данные отсутствуют	данные отсутствуют	
3	2045834.56	160126	-	0.1	данные отсутствуют	данные отсутствуют	
4	2045842.85	160132.12	-	0.1	данные отсутствуют	данные отсутствуют	
5	2045914.27	160187.26	-	0.1	данные отсутствуют	данные отсутствуют	
6	2045908.26	160293.61	-	0.1	данные отсутствуют	данные отсутствуют	
7	2045893.54	160355.24	-	0.1	данные отсутствуют	данные отсутствуют	
8	2045891.32	160365.13	-	0.1	данные отсутствуют	данные отсутствуют	
9	2045887.02	160384.54	-	0.1	данные отсутствуют	данные отсутствуют	
10	2045839.49	160515.25	-	0.1	данные отсутствуют	данные отсутствуют	
11	2045833.87	160524.36	-	0.1	данные отсутствуют	данные отсутствуют	
1	2045833.87	160524.36	-	0.1	данные отсутствуют	данные отсутствуют	
2	2045789.37	160659.04	-	0.1	данные отсутствуют	данные отсутствуют	
3	2045786.66	160668.71	-	0.1	данные отсутствуют	данные отсутствуют	
4	2045760.92	160749.24	-	0.1	данные отсутствуют	данные отсутствуют	
5	2045747.88	160772.85	-	0.1	данные отсутствуют	данные отсутствуют	
6	2045740.73	160778.72	-	0.1	данные отсутствуют	данные отсутствуют	



ДОКУМЕНТ ПОДПИСАН
ЭЛЕКТРОННОЙ ПОДПИСЬЮ

Сертификат: 0091AAF5A599507BC7E6D39D2DFA052F9A

Владелец: ФЕДЕРАЛЬНАЯ СЛУЖБА ГОСУДАРСТВЕННОЙ
РЕГИСТРАЦИИ, КАДАСТРА И КАРТОГРАФИИ
Действителен: с 16.09.2025 по 10.12.2026

полное наименование должности

инициалы, фамилия

Сооружение							
вид объекта недвижимости							
Лист № 169 раздела 5.1		Всего листов раздела 5.1: 179		Всего разделов: 4		Всего листов выписки: 186	
19.01.2026г. № КУВИ-001/2026-4534278							
Кадастровый номер:			24:55:0000000:49436				
7	2045737.55	160784.73	-	0.1	данные отсутствуют	данные отсутствуют	
1	2045737.55	160784.73	-	0.1	данные отсутствуют	данные отсутствуют	
2	2045734.89	160783.47	-	0.1	данные отсутствуют	данные отсутствуют	
3	2045713.16	160825.63	-	0.1	данные отсутствуют	данные отсутствуют	
4	2045703.55	160844.99	-	0.1	данные отсутствуют	данные отсутствуют	
5	2045728.99	160860.05	-	0.1	данные отсутствуют	данные отсутствуют	
6	2045775.73	160885.7	-	0.1	данные отсутствуют	данные отсутствуют	
7	2045780.33	160877.8	-	0.1	данные отсутствуют	данные отсутствуют	
1	2045780.33	160877.8	-	0.1	данные отсутствуют	данные отсутствуют	
2	2045790.76	160859.91	-	0.1	данные отсутствуют	данные отсутствуют	
3	2045845.81	160890.11	-	0.1	данные отсутствуют	данные отсутствуют	
4	2045925.35	160933.74	-	0.1	данные отсутствуют	данные отсутствуют	
1	2045845.81	160890.11	-	0.1	данные отсутствуют	данные отсутствуют	
2	2045812.3	160947.17	-	0.1	данные отсутствуют	данные отсутствуют	
3	2045871.5	160978.69	-	0.1	данные отсутствуют	данные отсутствуют	
1	2045812.3	160947.17	-	0.1	данные отсутствуют	данные отсутствуют	
2	2045726.42	160905.18	-	0.1	данные отсутствуют	данные отсутствуют	



ДОКУМЕНТ ПОДПИСАН
ЭЛЕКТРОННОЙ ПОДПИСЬЮ

Сертификат: 0091AAF5A599507BC7E6D39D2DFA052F9A

Владелец: ФЕДЕРАЛЬНАЯ СЛУЖБА ГОСУДАРСТВЕННОЙ
РЕГИСТРАЦИИ, КАДАСТРА И КАРТОГРАФИИ
Действителен: с 16.09.2025 по 10.12.2026

полное наименование должности

инициалы, фамилия

Сооружение							
вид объекта недвижимости							
Лист № 170 раздела 5.1		Всего листов раздела 5.1: 179		Всего разделов: 4		Всего листов выписки: 186	
19.01.2026г. № КУВИ-001/2026-4534278							
Кадастровый номер:			24:55:0000000:49436				
3	2045711.87	160911.23	-	0.1	данные отсутствуют	данные отсутствуют	
4	2045684	160960.52	-	0.1	данные отсутствуют	данные отсутствуют	
1	2045757.99	159019.94	-	0.1	данные отсутствуют	данные отсутствуют	
2	2045769.34	159019.52	-	0.1	данные отсутствуют	данные отсутствуют	
1	2045756.9	158987.78	-	0.1	данные отсутствуют	данные отсутствуют	
2	2045730.17	158988.42	-	0.1	данные отсутствуют	данные отсутствуют	
1	2045756.45	158974.2	-	0.1	данные отсутствуют	данные отсутствуют	
2	2045754.58	158912.74	-	0.1	данные отсутствуют	данные отсутствуют	
3	2045723.78	158913.44	-	0.1	данные отсутствуют	данные отсутствуют	
1	2045868.66	158984.39	-	0.1	данные отсутствуют	данные отсутствуют	
2	2045880.99	158984.19	-	0.1	данные отсутствуют	данные отсутствуют	
1	2045880.15	159028.54	-	0.1	данные отсутствуют	данные отсутствуют	
2	2045886.37	159028.45	-	0.1	данные отсутствуют	данные отсутствуют	
3	2045892.58	159028.35	-	0.1	данные отсутствуют	данные отсутствуют	
4	2045893.41	159069.04	-	0.1	данные отсутствуют	данные отсутствуют	
1	2045720.25	159070.68	-	0.1	данные отсутствуют	данные отсутствуют	
2	2045720.67	159091.36	-	0.1	данные отсутствуют	данные отсутствуют	



ДОКУМЕНТ ПОДПИСАН
ЭЛЕКТРОННОЙ ПОДПИСЬЮ

Сертификат: 0091AAF5A599507BC7E6D39D2DFA052F9A

Владелец: ФЕДЕРАЛЬНАЯ СЛУЖБА ГОСУДАРСТВЕННОЙ
РЕГИСТРАЦИИ, КАДАСТРА И КАРТОГРАФИИ
Действителен: с 16.09.2025 по 10.12.2026

полное наименование должности

инициалы, фамилия

Сооружение							
вид объекта недвижимости							
Лист № 171 раздела 5.1		Всего листов раздела 5.1: 179		Всего разделов: 4		Всего листов выписки: 186	
19.01.2026г. № КУВИ-001/2026-4534278							
Кадастровый номер:			24:55:0000000:49436				
3	2045704.12	159103.97	-	0.1	данные отсутствуют	данные отсутствуют	
4	2045681.64	159105.63	-	0.1	данные отсутствуют	данные отсутствуют	
5	2045681.92	159138.99	-	0.1	данные отсутствуют	данные отсутствуют	
6	2045682.22	159173.12	-	0.1	данные отсутствуют	данные отсутствуют	
7	2045710.75	159172.73	-	0.1	данные отсутствуют	данные отсутствуют	
8	2045724.09	159183.97	-	0.1	данные отсутствуют	данные отсутствуют	
9	2045724.64	159236	-	0.1	данные отсутствуют	данные отсутствуют	
10	2045746.12	159235.82	-	0.1	данные отсутствуют	данные отсутствуют	
11	2045762.75	159248.23	-	0.1	данные отсутствуют	данные отсутствуют	
12	2045763.01	159268.9	-	0.1	данные отсутствуют	данные отсутствуют	
13	2045763.44	159303.68	-	0.1	данные отсутствуют	данные отсутствуют	
14	2045789.39	159303.92	-	0.1	данные отсутствуют	данные отсутствуют	
15	2045799.72	159320.39	-	0.1	данные отсутствуют	данные отсутствуют	
16	2045800.44	159367.49	-	0.1	данные отсутствуют	данные отсутствуют	
17	2045854.79	159366.35	-	0.1	данные отсутствуют	данные отсутствуют	
1	2045730.17	158988.42	-	0.1	данные отсутствуют	данные отсутствуют	
2	2045719.72	158988.63	-	0.1	данные отсутствуют	данные отсутствуют	



ДОКУМЕНТ ПОДПИСАН
ЭЛЕКТРОННОЙ ПОДПИСЬЮ

Сертификат: 0091AAF5A599507BC7E6D39D2DFA052F9A

Владелец: ФЕДЕРАЛЬНАЯ СЛУЖБА ГОСУДАРСТВЕННОЙ
РЕГИСТРАЦИИ, КАДАСТРА И КАРТОГРАФИИ
Действителен: с 16.09.2025 по 10.12.2026

полное наименование должности

инициалы, фамилия

Сооружение							
вид объекта недвижимости							
Лист № 172 раздела 5.1		Всего листов раздела 5.1: 179		Всего разделов: 4		Всего листов выписки: 186	
19.01.2026г. № КУВИ-001/2026-4534278							
Кадастровый номер:			24:55:0000000:49436				
1	2045642.7	158969.3	-	0.1	данные отсутствуют	данные отсутствуют	
2	2045703.1	158967.55	-	0.1	данные отсутствуют	данные отсутствуют	
3	2045716.27	158984.26	-	0.1	данные отсутствуют	данные отсутствуют	
4	2045719.72	158988.63	-	0.1	данные отсутствуют	данные отсутствуют	
5	2045720.85	159048.13	-	0.1	данные отсутствуют	данные отсутствуют	
1	2045723.78	158913.44	-	0.1	данные отсутствуют	данные отсутствуют	
2	2045716.46	158913.45	-	0.1	данные отсутствуют	данные отсутствуют	
1	2045716.16	158897.93	-	0.1	данные отсутствуют	данные отсутствуют	
2	2045716.46	158913.45	-	0.1	данные отсутствуют	данные отсутствуют	
3	2045716.72	158932.58	-	0.1	данные отсутствуют	данные отсутствуют	
1	2045769.34	159019.52	-	0.1	данные отсутствуют	данные отсутствуют	
2	2045775.5	159019.29	-	0.1	данные отсутствуют	данные отсутствуют	
1	2045857.87	159002.94	-	0.1	данные отсутствуют	данные отсутствуют	
2	2045794.98	159004.19	-	0.1	данные отсутствуют	данные отсутствуют	
3	2045775.5	159019.29	-	0.1	данные отсутствуют	данные отсутствуют	
4	2045776.31	159065.35	-	0.1	данные отсутствуют	данные отсутствуют	
1	2045880.99	158984.19	-	0.1	данные отсутствуют	данные отсутствуют	



ДОКУМЕНТ ПОДПИСАН
ЭЛЕКТРОННОЙ ПОДПИСЬЮ

Сертификат: 0091AAF5A599507BC7E6D39D2DFA052F9A

Владелец: ФЕДЕРАЛЬНАЯ СЛУЖБА ГОСУДАРСТВЕННОЙ
РЕГИСТРАЦИИ, КАДАСТРА И КАРТОГРАФИИ
Действителен: с 16.09.2025 по 10.12.2026

полное наименование должности

инициалы, фамилия

Сооружение						
вид объекта недвижимости						
Лист № 173 раздела 5.1			Всего листов раздела 5.1: 179		Всего разделов: 4	Всего листов выписки: 186
19.01.2026г. № КУВИ-001/2026-4534278						
Кадастровый номер:			24:55:0000000:49436			
2	2045885.06	158989.49	-	0.1	данные отсутствуют	данные отсутствуют
3	2045954.42	158988.81	-	0.1	данные отсутствуют	данные отсутствуют
4	2045960.49	158998.98	-	0.1	данные отсутствуют	данные отсутствуют
5	2045960.8	159019.89	-	0.1	данные отсутствуют	данные отсутствуют
6	2045975.51	159034.55	-	0.1	данные отсутствуют	данные отсутствуют
7	2045976.3	159074.14	-	0.1	данные отсутствуют	данные отсутствуют
8	2045989.41	159084.53	-	0.1	данные отсутствуют	данные отсутствуют
9	2046009.96	159084.11	-	0.1	данные отсутствуют	данные отсутствуют
1	2045792.67	159253.11	-	0.1	данные отсутствуют	данные отсутствуют
2	2045792.52	159246.61	-	0.1	данные отсутствуют	данные отсутствуют
3	2045791.84	159215.88	-	0.1	данные отсутствуют	данные отсутствуют
4	2045777.34	159216.32	-	0.1	данные отсутствуют	данные отсутствуют
1	2045826.8	159252.54	-	0.1	данные отсутствуют	данные отсутствуют
2	2045841.17	159252.29	-	0.1	данные отсутствуют	данные отсутствуют
3	2045841.89	159289.67	-	0.1	данные отсутствуют	данные отсутствуют
1	2045777.34	159216.32	-	0.1	данные отсутствуют	данные отсутствуют
2	2045758.03	159216.65	-	0.1	данные отсутствуют	данные отсутствуют



ДОКУМЕНТ ПОДПИСАН
ЭЛЕКТРОННОЙ ПОДПИСЬЮ

Сертификат: 0091AAF5A599507BC7E6D39D2DFA052F9A

Владелец: ФЕДЕРАЛЬНАЯ СЛУЖБА ГОСУДАРСТВЕННОЙ
РЕГИСТРАЦИИ, КАДАСТРА И КАРТОГРАФИИ
Действителен: с 16.09.2025 по 10.12.2026

полное наименование должности

инициалы, фамилия

Сооружение							
вид объекта недвижимости							
Лист № 174 раздела 5.1		Всего листов раздела 5.1: 179		Всего разделов: 4		Всего листов выписки: 186	
19.01.2026г. № КУВИ-001/2026-4534278							
Кадастровый номер:			24:55:0000000:49436				
1	2045884.22	159334.37	-	0.1	данные отсутствуют	данные отсутствуют	
2	2045884.11	159323.83	-	0.1	данные отсутствуют	данные отсутствуют	
3	2045892.68	159323.61	-	0.1	данные отсутствуют	данные отсутствуют	
4	2045892.52	159310.7	-	0.1	данные отсутствуют	данные отсутствуют	
1	2045870.72	159334.61	-	0.1	данные отсутствуют	данные отсутствуют	
2	2045865.86	159334.69	-	0.1	данные отсутствуют	данные отсутствуют	
3	2045865.37	159312.47	-	0.1	данные отсутствуют	данные отсутствуют	
1	2045892.68	159323.61	-	0.1	данные отсутствуют	данные отсутствуют	
2	2045934.19	159322.59	-	0.1	данные отсутствуют	данные отсутствуют	
1	2045892.52	159310.7	-	0.1	данные отсутствуют	данные отсутствуют	
2	2045892.43	159303.55	-	0.1	данные отсутствуют	данные отсутствуют	
3	2045945.51	159302.95	-	0.1	данные отсутствуют	данные отсутствуют	
1	2045957.85	159314.51	-	0.1	данные отсутствуют	данные отсутствуют	
2	2045957.71	159322.01	-	0.1	данные отсутствуют	данные отсутствуют	
3	2045934.19	159322.59	-	0.1	данные отсутствуют	данные отсутствуют	
4	2045935.25	159380.89	-	0.1	данные отсутствуют	данные отсутствуют	
1	2045935.25	159380.89	-	0.1	данные отсутствуют	данные отсутствуют	



ДОКУМЕНТ ПОДПИСАН
ЭЛЕКТРОННОЙ ПОДПИСЬЮ

Сертификат: 0091AAF5A599507BC7E6D39D2DFA052F9A

Владелец: ФЕДЕРАЛЬНАЯ СЛУЖБА ГОСУДАРСТВЕННОЙ
РЕГИСТРАЦИИ, КАДАСТРА И КАРТОГРАФИИ
Действителен: с 16.09.2025 по 10.12.2026

полное наименование должности

инициалы, фамилия

Сооружение							
вид объекта недвижимости							
Лист № 175 раздела 5.1		Всего листов раздела 5.1: 179		Всего разделов: 4		Всего листов выписки: 186	
19.01.2026г. № КУВИ-001/2026-4534278							
Кадастровый номер:			24:55:0000000:49436				
2	2045935.81	159394.01	-	0.1	данные отсутствуют	данные отсутствуют	
3	2045990.43	159392.4	-	0.1	данные отсутствуют	данные отсутствуют	
1	2045965.94	159314.27	-	0.1	данные отсутствуют	данные отсутствуют	
2	2045975.11	159313.99	-	0.1	данные отсутствуют	данные отсутствуют	
3	2045975.44	159330.22	-	0.1	данные отсутствуют	данные отсутствуют	
4	2045985.93	159345.2	-	0.1	данные отсутствуют	данные отсутствуют	
5	2046030.62	159344.33	-	0.1	данные отсутствуют	данные отсутствуют	
6	2046040.22	159357.58	-	0.1	данные отсутствуют	данные отсутствуют	
7	2046040.72	159377.32	-	0.1	данные отсутствуют	данные отсутствуют	
8	2046053.7	159382.12	-	0.1	данные отсутствуют	данные отсутствуют	
9	2046054.44	159423.77	-	0.1	данные отсутствуют	данные отсутствуют	
1	2045965.94	159314.27	-	0.1	данные отсутствуют	данные отсутствуют	
2	2045957.85	159314.51	-	0.1	данные отсутствуют	данные отсутствуют	
3	2045958.11	159247.75	-	0.1	данные отсутствуют	данные отсутствуют	
4	2045958.44	159208.26	-	0.1	данные отсутствуют	данные отсутствуют	
5	2045958.6	159200.87	-	0.1	данные отсутствуют	данные отсутствуют	
6	2045955.91	159200.97	-	0.1	данные отсутствуют	данные отсутствуют	



ДОКУМЕНТ ПОДПИСАН
ЭЛЕКТРОННОЙ ПОДПИСЬЮ

Сертификат: 0091AAF5A599507BC7E6D39D2DFA052F9A

Владелец: ФЕДЕРАЛЬНАЯ СЛУЖБА ГОСУДАРСТВЕННОЙ
РЕГИСТРАЦИИ, КАДАСТРА И КАРТОГРАФИИ
Действителен: с 16.09.2025 по 10.12.2026

полное наименование должности

инициалы, фамилия

Сооружение							
вид объекта недвижимости							
Лист № 176 раздела 5.1		Всего листов раздела 5.1: 179		Всего разделов: 4		Всего листов выписки: 186	
19.01.2026г. № КУВИ-001/2026-4534278							
Кадастровый номер:			24:55:0000000:49436				
7	2045957.12	159174.74	-	0.1	данные отсутствуют	данные отсутствуют	
8	2045958.03	159155.02	-	0.1	данные отсутствуют	данные отсутствуют	
9	2045966.47	159154.92	-	0.1	данные отсутствуют	данные отсутствуют	
1	2045958.11	159247.75	-	0.1	данные отсутствуют	данные отсутствуют	
2	2045962.77	159247.68	-	0.1	данные отсутствуют	данные отсутствуют	
3	2045964.15	159247.66	-	0.1	данные отсутствуют	данные отсутствуют	
1	2045966.47	159154.92	-	0.1	данные отсутствуют	данные отсутствуют	
2	2045968.95	159159.25	-	0.1	данные отсутствуют	данные отсутствуют	
3	2046010.87	159158.39	-	0.1	данные отсутствуют	данные отсутствуют	
4	2046022.2	159142.76	-	0.1	данные отсутствуют	данные отсутствуют	
5	2046021.43	159098.83	-	0.1	данные отсутствуют	данные отсутствуют	
1	2045964.15	159247.66	-	0.1	данные отсутствуют	данные отсутствуют	
2	2046012.03	159246.96	-	0.1	данные отсутствуют	данные отсутствуют	
3	2046012.19	159257.85	-	0.1	данные отсутствуют	данные отсутствуют	
4	2046063.87	159256.87	-	0.1	данные отсутствуют	данные отсутствуют	
5	2046063.6	159241.79	-	0.1	данные отсутствуют	данные отсутствуют	
6	2046104.91	159240.9	-	0.1	данные отсутствуют	данные отсутствуют	



ДОКУМЕНТ ПОДПИСАН
ЭЛЕКТРОННОЙ ПОДПИСЬЮ

Сертификат: 0091AAF5A599507BC7E6D39D2DFA052F9A

Владелец: ФЕДЕРАЛЬНАЯ СЛУЖБА ГОСУДАРСТВЕННОЙ
РЕГИСТРАЦИИ, КАДАСТРА И КАРТОГРАФИИ
Действителен: с 16.09.2025 по 10.12.2026

полное наименование должности

инициалы, фамилия

Сооружение							
вид объекта недвижимости							
Лист № 177 раздела 5.1		Всего листов раздела 5.1: 179		Всего разделов: 4		Всего листов выписки: 186	
19.01.2026г. № КУВИ-001/2026-4534278							
Кадастровый номер:			24:55:0000000:49436				
7	2046118	159255.9	-	0.1	данные отсутствуют	данные отсутствуют	
8	2046118.26	159275.99	-	0.1	данные отсутствуют	данные отсутствуют	
1	2046118.26	159275.99	-	0.1	данные отсутствуют	данные отсутствуют	
2	2046132	159281.29	-	0.1	данные отсутствуют	данные отсутствуют	
3	2046133.86	159351.05	-	0.1	данные отсутствуют	данные отсутствуют	
4	2046119.58	159363.72	-	0.1	данные отсутствуют	данные отсутствуют	
5	2046081.52	159365.28	-	0.1	данные отсутствуют	данные отсутствуют	
6	2046078.06	159369.44	-	0.1	данные отсутствуют	данные отсутствуют	
1	2045982.57	159523.78	-	0.1	данные отсутствуют	данные отсутствуют	
2	2045987.69	159529.26	-	0.1	данные отсутствуют	данные отсутствуют	
3	2046028.99	159528.99	-	0.1	данные отсутствуют	данные отсутствуют	
4	2046041.61	159515.29	-	0.1	данные отсутствуют	данные отсутствуют	
5	2046041.46	159494.29	-	0.1	данные отсутствуют	данные отсутствуют	
1	2046078.06	159369.44	-	0.1	данные отсутствуют	данные отсутствуют	
2	2046071.71	159369.58	-	0.1	данные отсутствуют	данные отсутствуют	
3	2046072.05	159384.11	-	0.1	данные отсутствуют	данные отсутствуют	
4	2046119.66	159383.27	-	0.1	данные отсутствуют	данные отсутствуют	



ДОКУМЕНТ ПОДПИСАН
ЭЛЕКТРОННОЙ ПОДПИСЬЮ

Сертификат: 0091AAF5A599507BC7E6D39D2DFA052F9A

Владелец: ФЕДЕРАЛЬНАЯ СЛУЖБА ГОСУДАРСТВЕННОЙ
РЕГИСТРАЦИИ, КАДАСТРА И КАРТОГРАФИИ
Действителен: с 16.09.2025 по 10.12.2026

полное наименование должности

инициалы, фамилия

Сооружение							
вид объекта недвижимости							
Лист № 178 раздела 5.1		Всего листов раздела 5.1: 179		Всего разделов: 4		Всего листов выписки: 186	
19.01.2026г. № КУВИ-001/2026-4534278							
Кадастровый номер:			24:55:0000000:49436				
5	2046135.64	159377.56	-	0.1	данные отсутствуют	данные отсутствуют	
6	2046135.86	159383.62	-	0.1	данные отсутствуют	данные отсутствуют	
1	2046135.86	159383.62	-	0.1	данные отсутствуют	данные отсутствуют	
2	2046137.88	159484.6	-	0.1	данные отсутствуют	данные отсутствуют	
2. Сведения о предельных высоте и глубине конструктивных элементов объекта недвижимости							
Предельная глубина конструктивных элементов объекта недвижимости, м				данные отсутствуют			
Предельная высота конструктивных элементов объекта недвижимости, м				данные отсутствуют			



ДОКУМЕНТ ПОДПИСАН
ЭЛЕКТРОННОЙ ПОДПИСЬЮ

Сертификат: 0091AAF5A599507BC7E6D39D2DFA052F9A

Владелец: ФЕДЕРАЛЬНАЯ СЛУЖБА ГОСУДАРСТВЕННОЙ
РЕГИСТРАЦИИ, КАДАСТРА И КАРТОГРАФИИ
Действителен: с 16.09.2025 по 10.12.2026

полное наименование должности

инициалы, фамилия

Сооружение							
вид объекта недвижимости							
Лист № 179 раздела 5.1		Всего листов раздела 5.1: 179		Всего разделов: 4		Всего листов выписки: 186	
19.01.2026г. № КУВИ-001/2026-4534278							
Кадастровый номер:				24:55:0000000:49436			
3. Сведения о характерных точках пересечения контура объекта недвижимости с контуром (контурами) иных зданий, сооружений, объектов незавершенного строительства							
Система координат СК кадастрового округа, зона 2							
Номера характерных точек контура	Координаты, м		Средняя квадратическая погрешность определения координат характерных точек контура, м	Глубина, высота, м		Кадастровые номера иных объектов недвижимости, с контурами которых пересекается контур данного объекта недвижимости	
	X	Y		H1	H2		
1	2	3	4	5	6	7	
данные отсутствуют	данные отсутствуют	данные отсутствуют	данные отсутствуют	данные отсутствуют	данные отсутствуют	данные отсутствуют	

полное наименование должности		ДОКУМЕНТ ПОДПИСАН ЭЛЕКТРОННОЙ ПОДПИСЬЮ	
	Сертификат: 0091AAF5A599507BC7E6D39D2DFA052F9A		
	Владелец: ФЕДЕРАЛЬНАЯ СЛУЖБА ГОСУДАРСТВЕННОЙ РЕГИСТРАЦИИ, КАДАСТРА И КАРТОГРАФИИ Действителен: с 16.09.2025 по 10.12.2026		
	инициалы, фамилия		